

Merknader

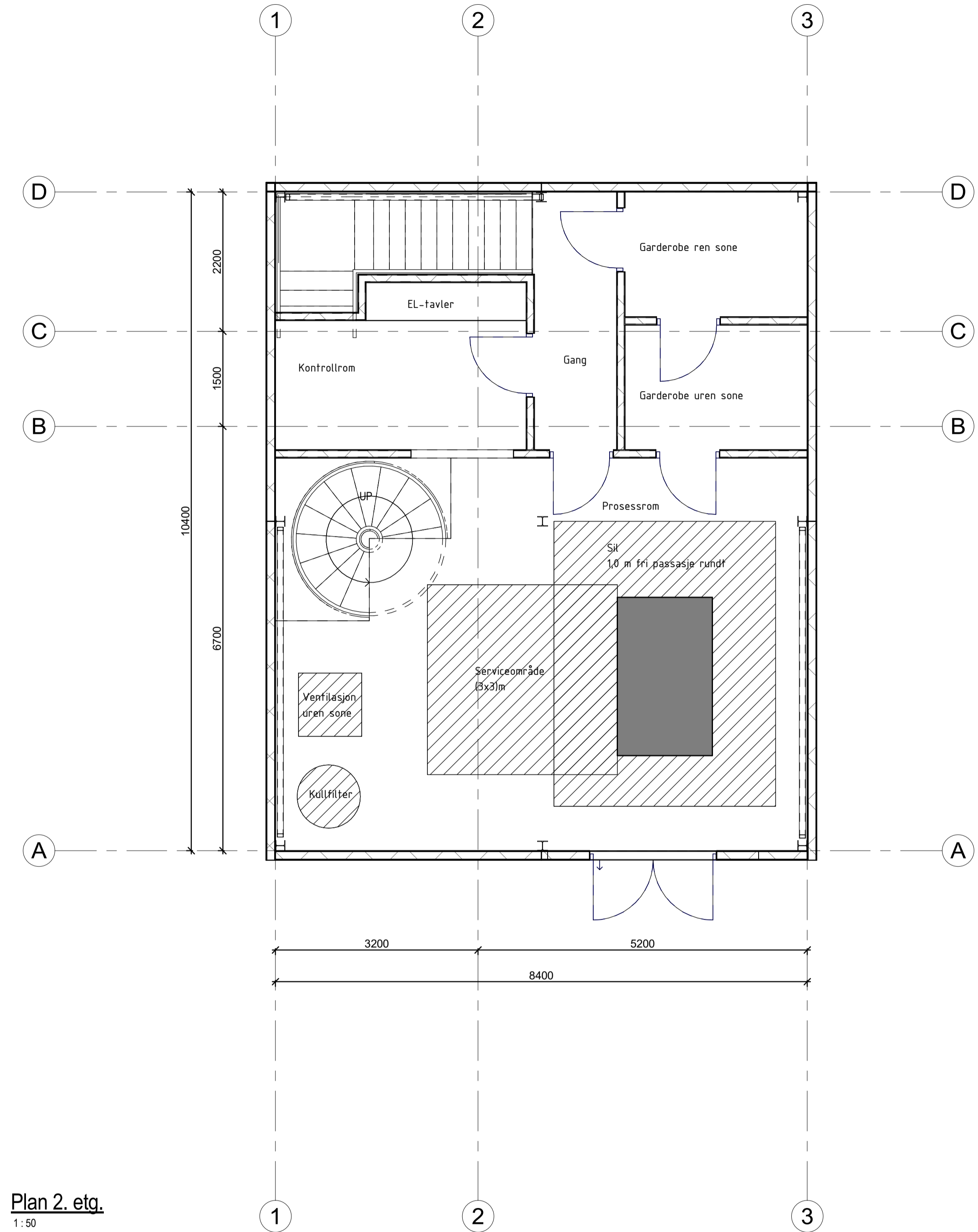
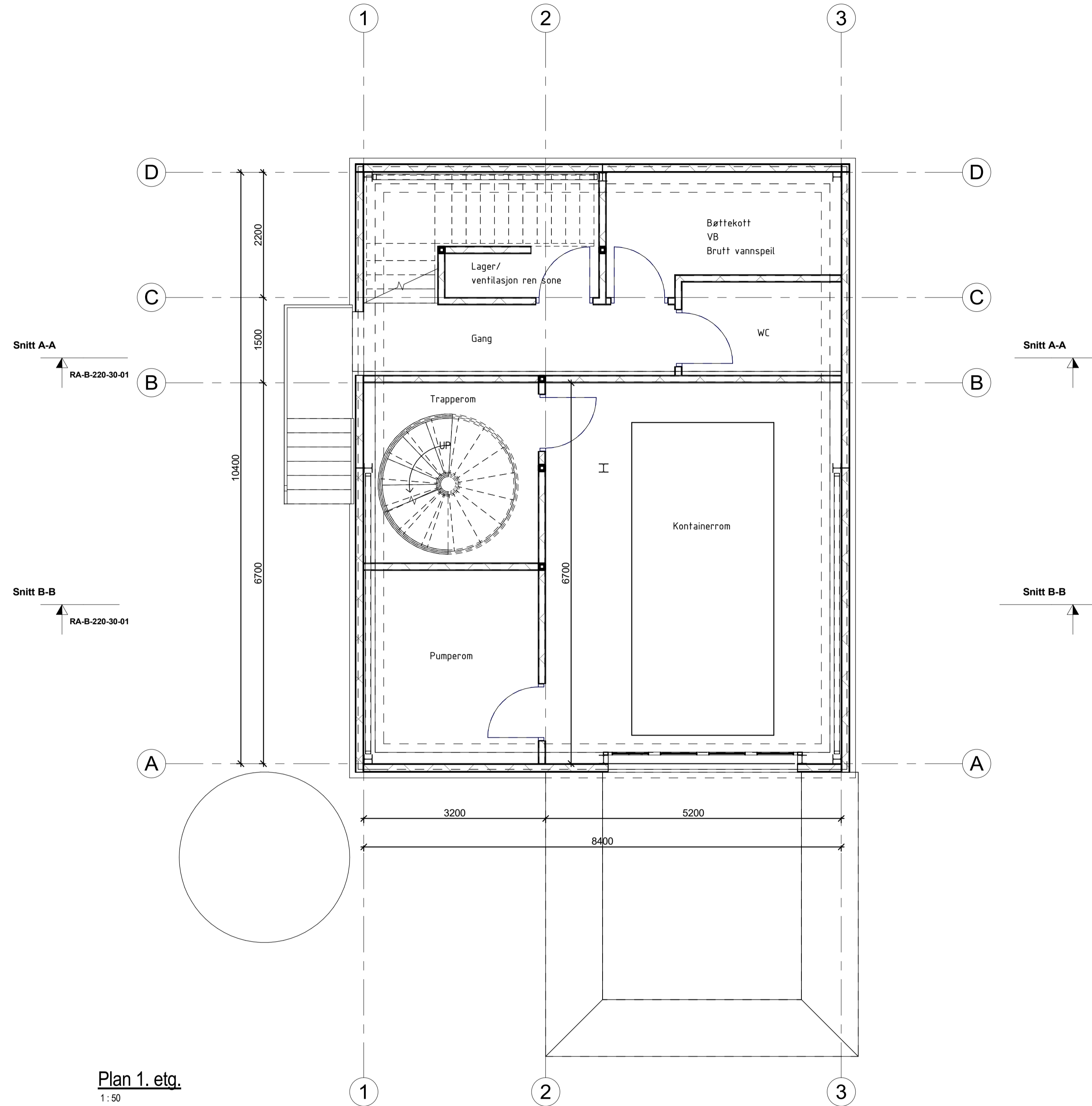
Henvisninger
Detaljtegninger H001, H002, H004 og H006

Tegnforklaring	Eksisterende	Prosjektert
Overvannsledning	---	---
Drensledning	---	---
Vannledning	---	---
Spillvannsledning	---	---
Felles avløpsledning	---	---
Pumpe/dykker spillvannsledning	---	---
Ledning i borehull	---	---
Utgående eksist.ledning	---	---
Trekkerør	---	---

	Eksisterende	Prosjektert
Kum	○	○
Utslippspunkt		
Kumsatelitt		
Ledningstekst	XXX	XXX
Tilknytning til vannledning		
Tilknytning til spillvannledning		

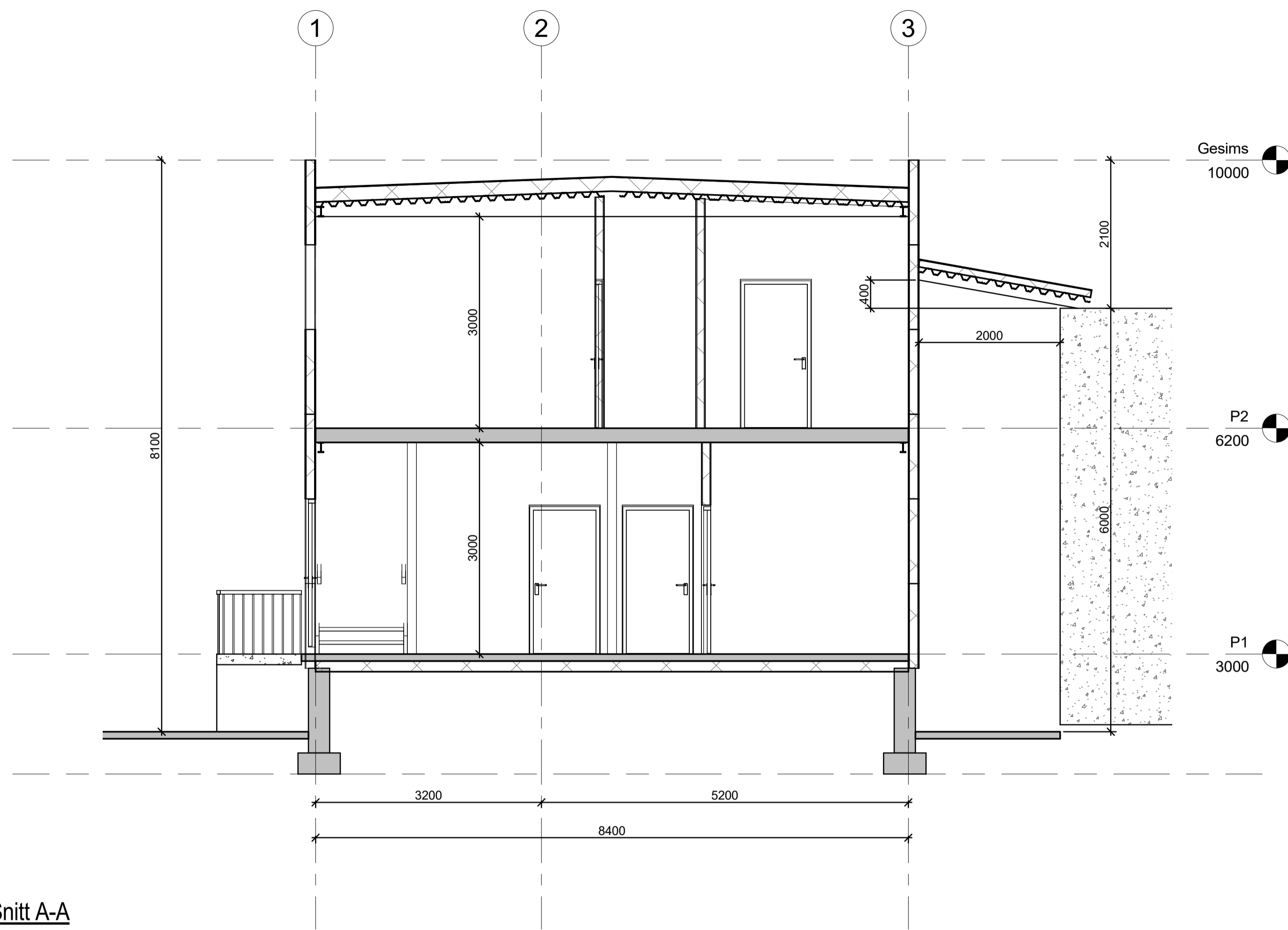
0	Tilbuds-tegning	19.02.2021	EHK	HAF	HAF
Rev.	Beskrivelse	Dato	Tegn.	Kontr.	Godkj.
			FAG	RIVA	Format A1
		Dato	19.02.2021		
Alver Kommune Reinseanlegg Manger			Målestokk 1:200		
Plantegning Reinseanlegg Manger			Koordinatsystem UTM 32		
Multiconsult			Høyde-system NN2000		
Status	Tilbuds-tegning	Konstr./Tegnet	Kontrollert	Godkjent	HAF
Oppdragsnr.	10205949-01	Tegningsnr.	EHK	HAF	HAF
www.multiconsult.no					Rev. 0

0:\010205\10205949-01\10205949-01-03_ABBEIDSDRAADEX.31_Tegninger_sak\lay_GH_001-xxx.dwg - Layout: GH002

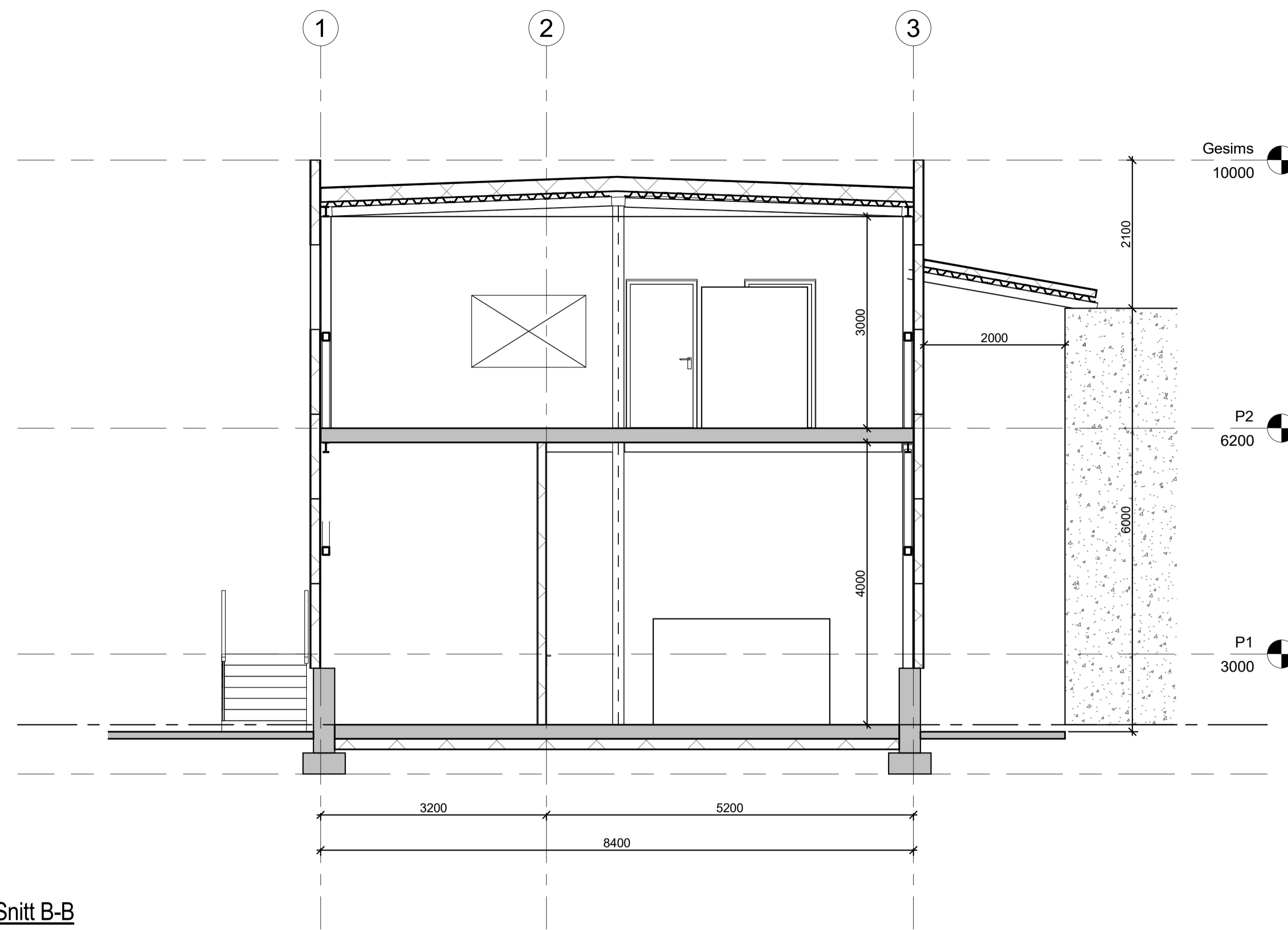


FORKLARING:

1	Vedlegg til søknad om stak	17.09.2019	SS	HF	HF
Rev.	Beskrivelse	Dato	Tegn.	Kont.	Godkj.
	Radøy kommune		RIB		A1
	Renseanlegg Manger	Dato			
		29.03.2019			
	Plan		Format	Målestokk	
				1:50	
Status	Søknadstegning	Kontst./Tegnet /SS	Kontrollert	HF	Godkjent
Oppdrager:	10205949	Tegninger:	RA-B-220-20-01	Rev.	HF
www.multiconsult.no					1



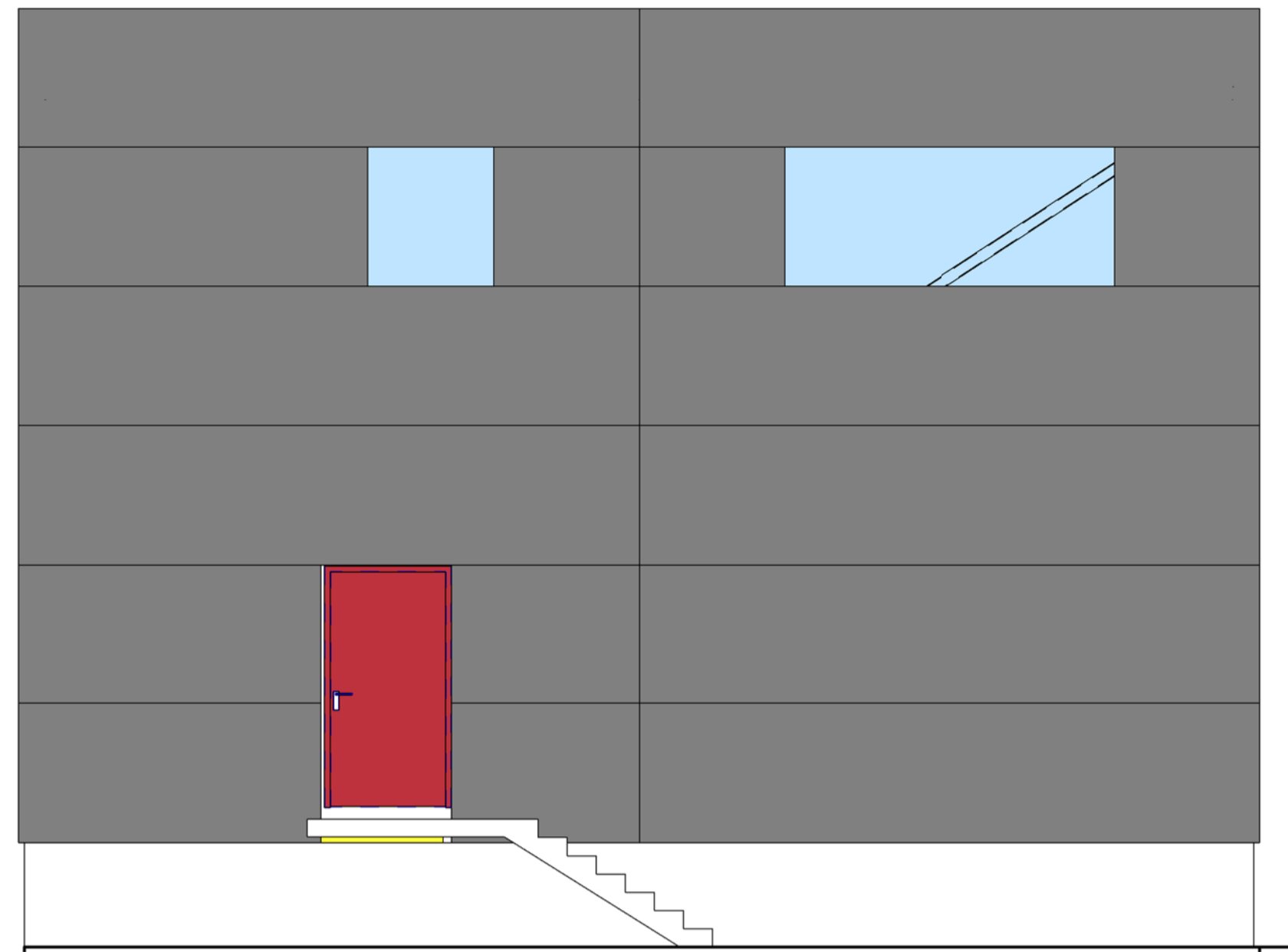
Snitt A-A
1:50



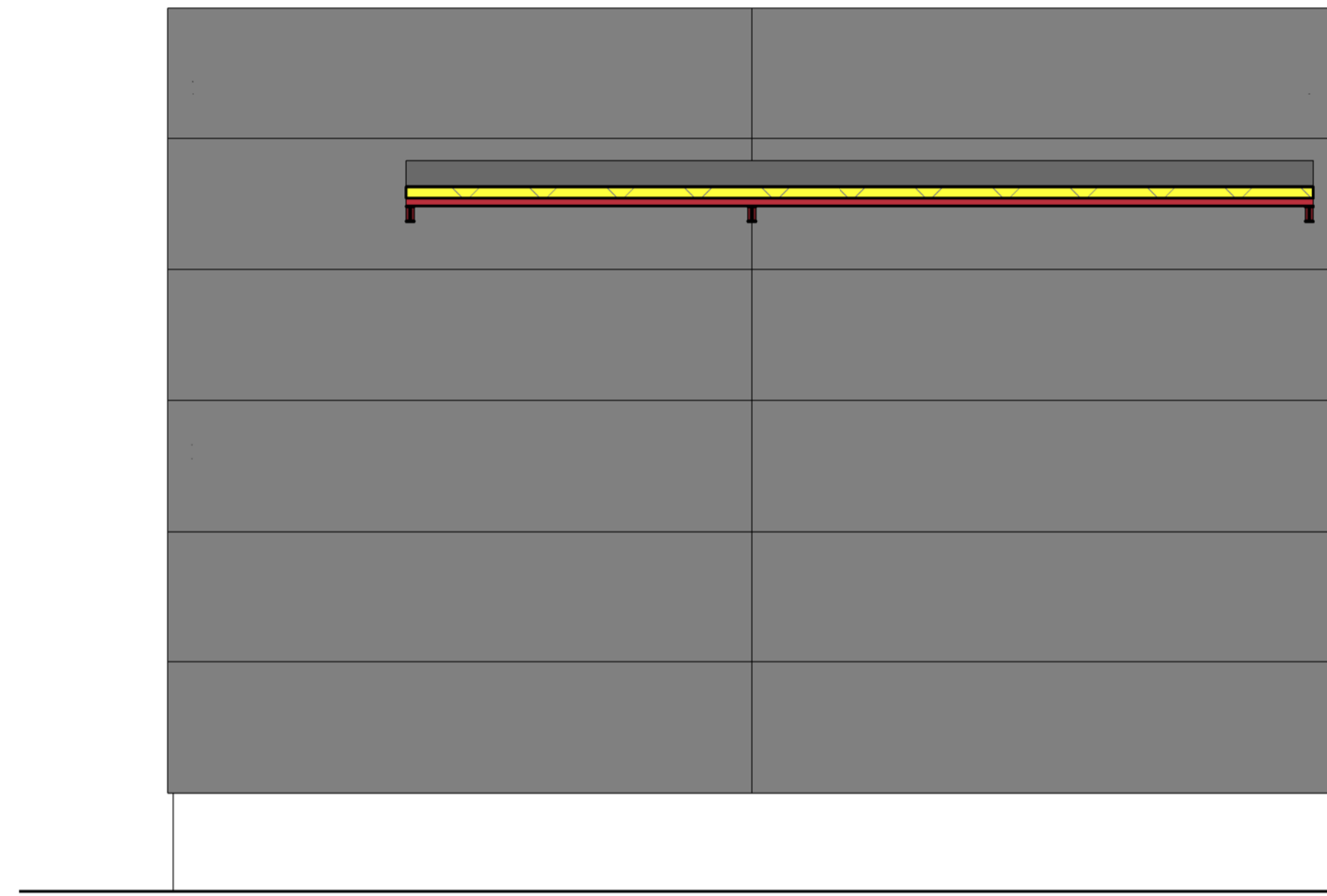
Snitt B-B
1:50

FORKLARING:

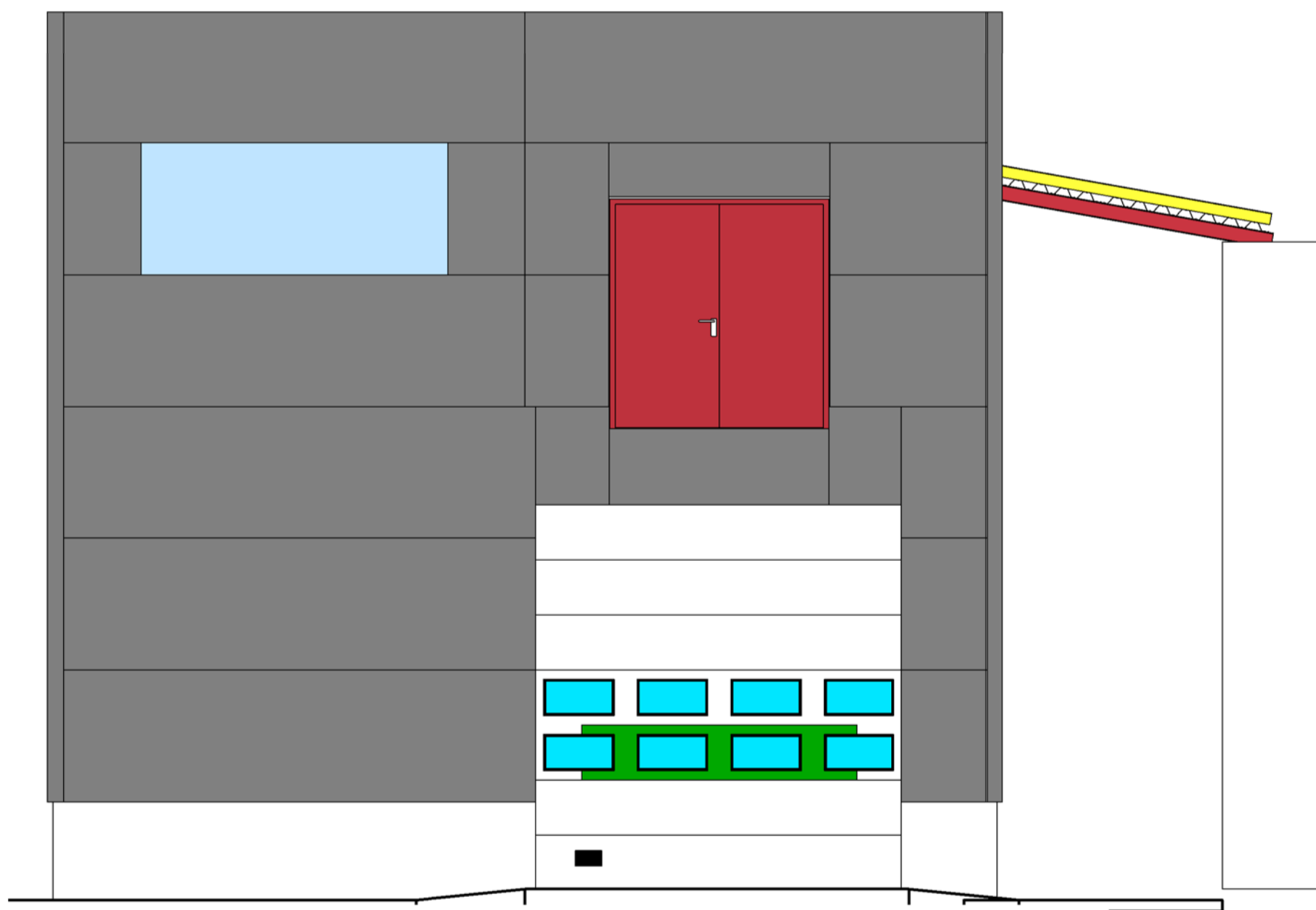
1	Vedlegg til søknad om tiltak	17.09.2019	SS	HF	HF
Rev.	Beskrivelse	Dato	Tegn.	Kontrollert	Godkj.
	Radøy kommune		RIB		A1
	Renseanlegg Manger	Dato			
		29.03.2019			
	Snitt		Format		Målestokk
					1:50
Status		Konstr./Tegnet	Kontrollert	Godkjent	
Oppdrager:		/SS	HF	HF	
Multiconsult					
www.multiconsult.no		10205949	RA-B-220-30-01		1



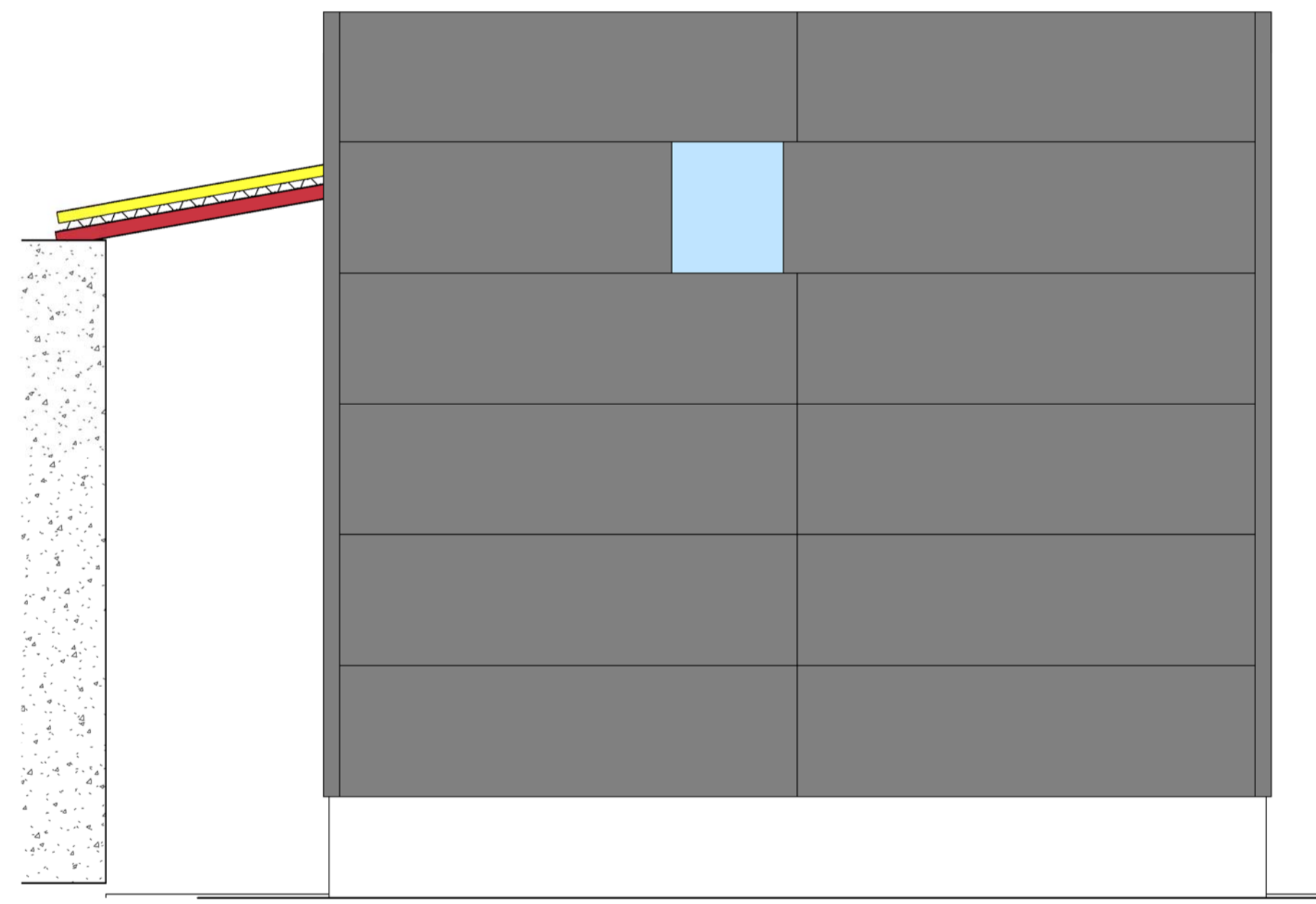
Fasade nord
1:50



Fasade sør
1:50



Fasade vest
1:50



Fasade øst
1:50

FORKLARING:

Rev.	1	17.09.2019	SS	HF	HF
Vedlegg til søknad om tiltak					
Beskrivelse		Dato	Tegn.	Kont.	Godkj.
Radøy kommune			RIB		A1
Renseanlegg Manger		Dato	29.03.2019		
Fasader		Format		Målestokk	
				1:50	
Status		Kontst./Tegnet	Kontrollert	Godkjent	
Søknadstegning		/SS	HF	HF	
Oppdrager:		Tegninger:		Rev.	
Multiconsult		10205949	RA-B-220-30-10	1	
www.multiconsult.no					



\\netappbrg01\appdrag\010205\10205949-01-03_ARBEIDSDOKR\RAUE\31_tegninger_dak\10y_GH_001-xxx.dwg - Layout: (T101)

Merknader	Henvisninger
	GH001 - Oversiktstegning

Nordpil og målestav

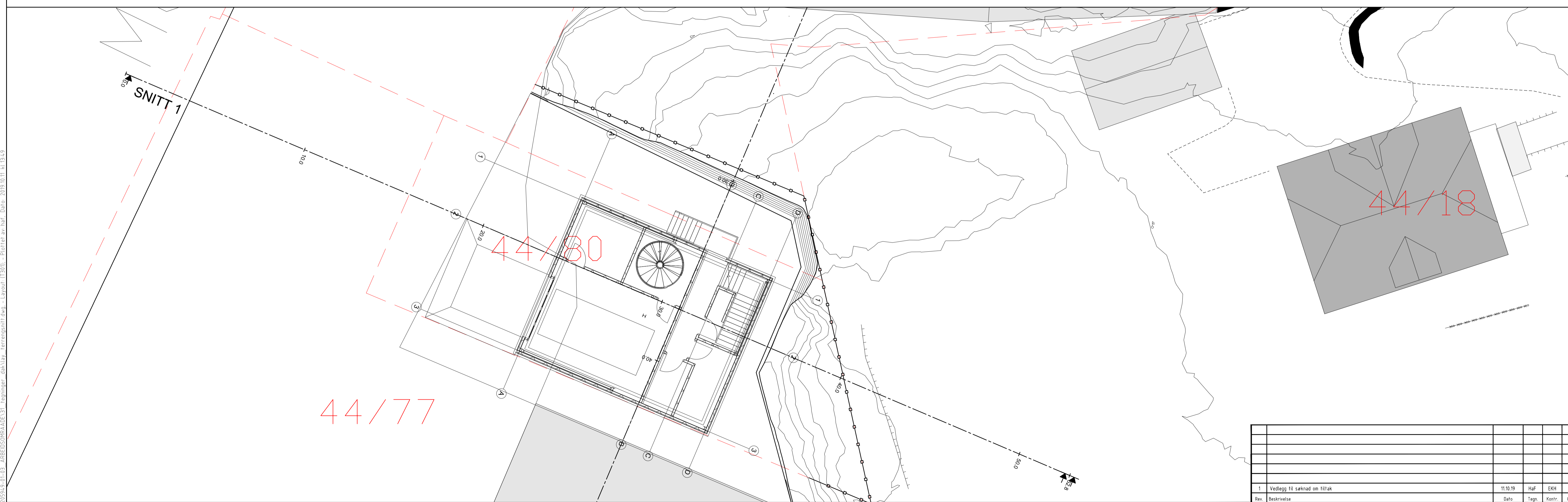
3	Vedlegg til søknad om tiltak. Plan 1 av bygget lagt inn	11.10.19	HaF	StefS	HaF
2	Vedlegg til søknad om tiltak	17.09.19	EHK	HaF	HaF
Rev.	Beskrivelse	Dato	Tegn.	Kontr.	Godkj.
			Fag	Form	
			RIVA	A1	
		Dato	11.04.2019		
		Målestokk	1:200		
		Koordinatsystem	UTM 32		
		Høydesystem	NN2000		
		Status	Konstr./Tegnet	Kontrollert	Godkjent
		Søknadstegning	EHK	HaF	HaF
		Oppragsnr.	Tegningsnr.		Rev.
		10205949-01	T101		3

Radøy kommune
Reinseanlegg Manger

Situasjonsplan ved reinseanlegget

Multiconsult
www.multiconsult.no

Snitt 1 - Akse 2
M=1:100



FORKLARING:

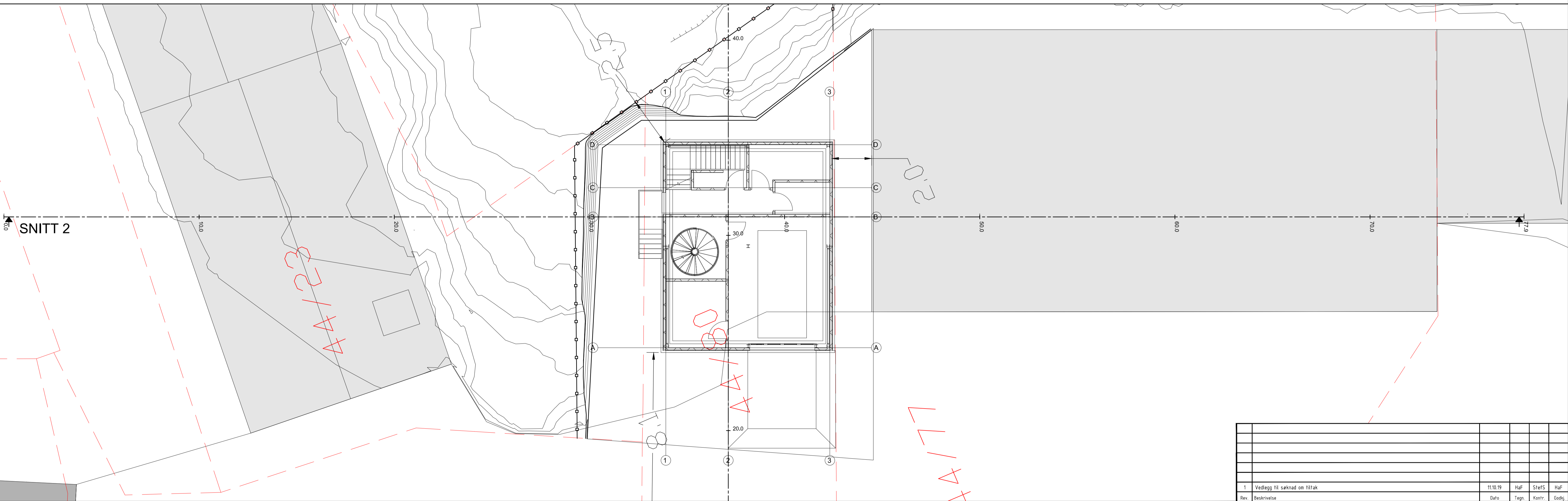
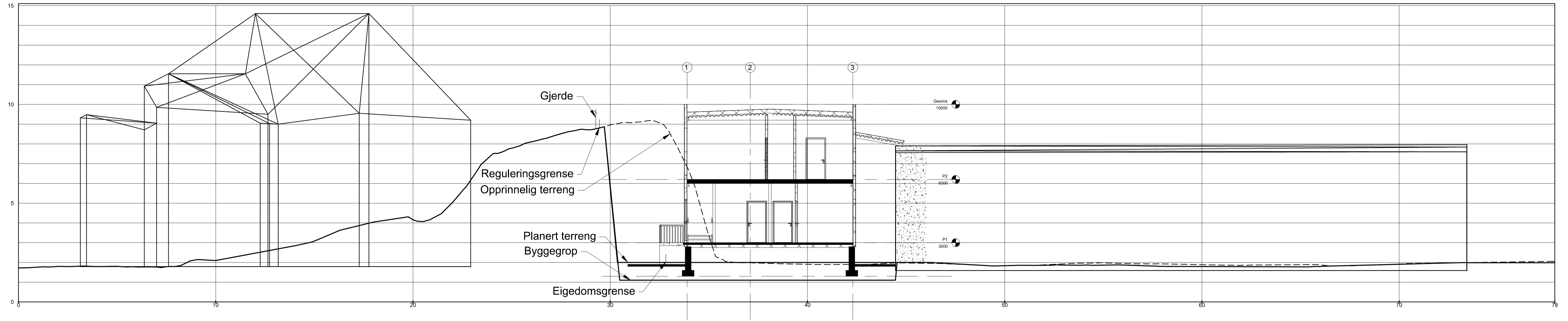
BESTEMMELSER:

HENVISNINGER:

Rev.	Beskrivelse	Dato	Tagg	Kontroll	Godkjent
1	Vedlegg til søknad om tiltak	11.10.19	HaF	EKH	HaF
Rødøy kommune Reinseanlegg Manger			Prosjekt: TVF Formål: A1	Dato: 17.09.19 Format/Blåstokk: 1:100	
Multiconsult www.multiconsult.no		Status: Søknadsregning Oppdragsnr.: 10205949	Konstr./Tegnet: HaF Tegningsnr.: T301	Kontrollert: EKH	Godkjent: HaF Rev.: 1

\\vedlegg\prosjekt\10205949\10205949_01\0205949_01_03_ABBEIDINGSPLAN\DEL31_Tegninger_dsk\by_terrainsnitt.dwg - Layout (T301) - Plotet av: hbf, Dato: 2019.10.11 kl. 13:45

Snitt 2 - Akse B
M=1:100



FORKLARING:

BESTEMMELSER:

HENVISNINGER:

Rev.	Beskrivelse	Dato	For	Formål	Godkjent	
1	Vedlegg til søknad om tiltak	11.10.19	Haf	StafS	Haf	
			TVF	Formål A1		
		Dato				
		17.09.19				
			Format/Blåstokk			
			1:100			
Multiconsult www.multiconsult.no		Status Oppdragsnr.	Søknads-tegning 10205949	Konstr./Tegnet HaF	Kontrollert EKH	Godkjent HaF
		Tegningsnr.			Rev.	
		T302			1	

\\veed\prosjekt\0205949\0205949-01\0205949-01-03_ABBEIDINGSOMRÅDE\31_Tegninger_dsk\by_terrengsnitt.dwg - Layout (T302) - Plotnet av: haf, Dato: 2019.10.11 kl. 13:57