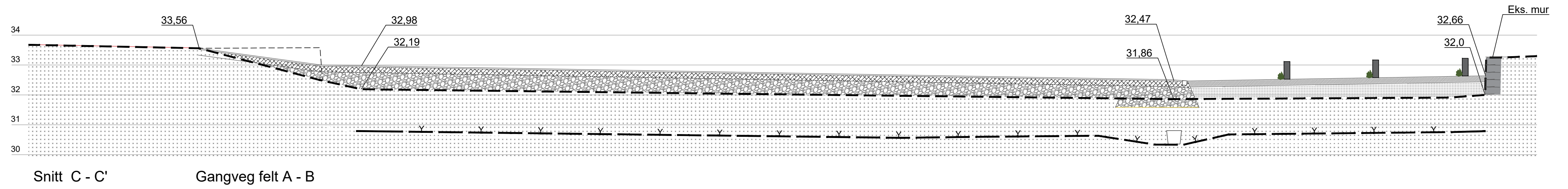
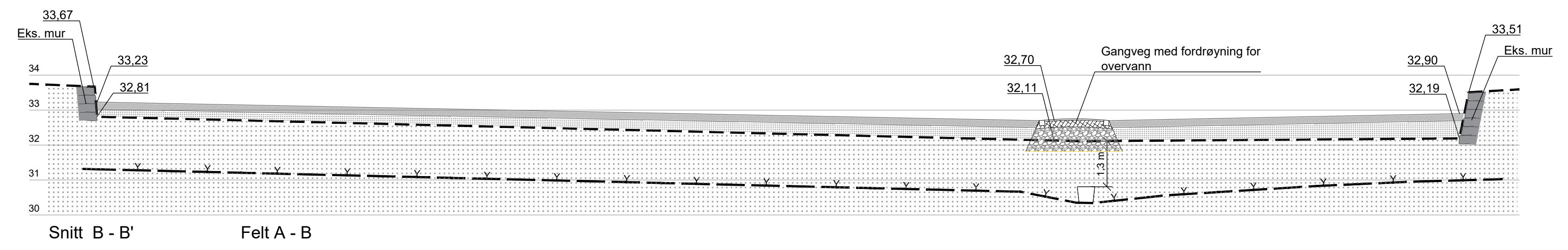
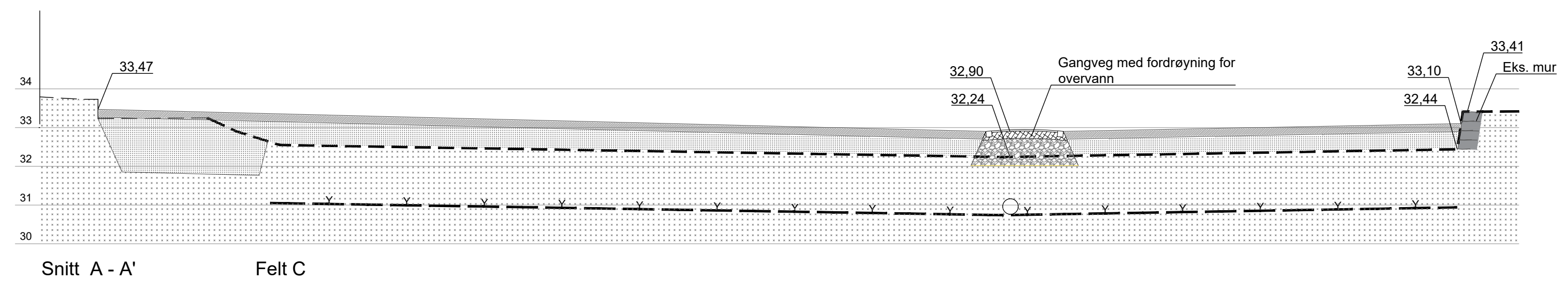
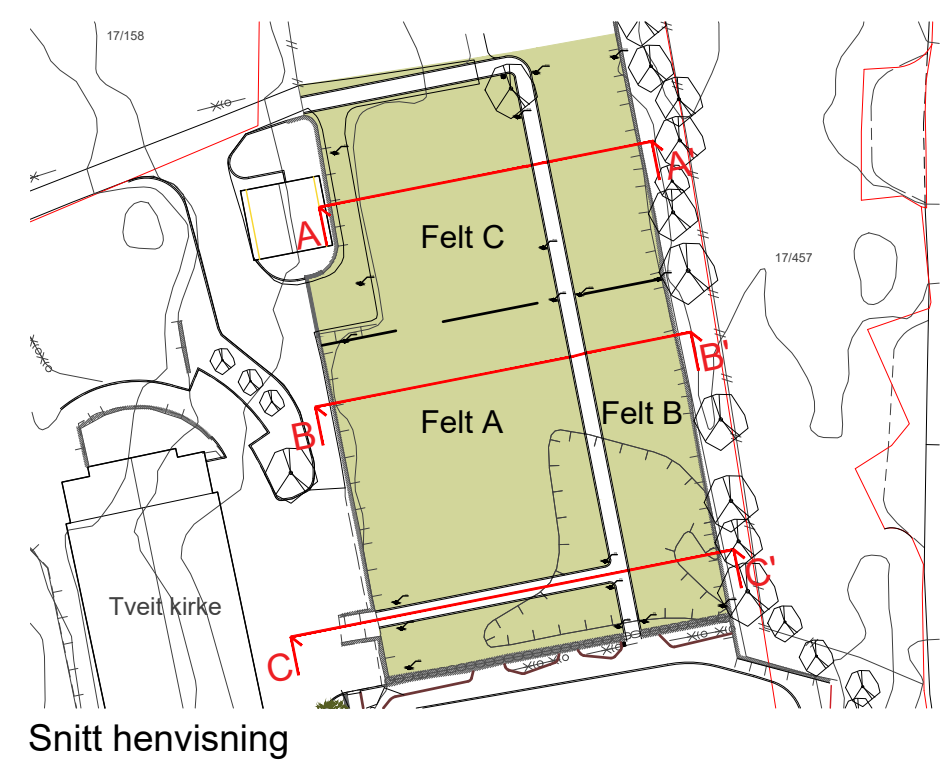


N:\52019\5201928\BIM\Landskap\Modell\Situasjonsplan.dwg - KLKar - Plottet: 2021-03-12 09:55:16 - LAYOUT = L-70-10 - XREF = 2020-03-04 Kartgrunnlag - RASTER = N:\52019\5201928\7 DIVERSE\NAVNET MINNELUND\ILLUSTRASJON BERG.JPG, ELKEMO DESIGN-MINNELUND-84.JPG, ILLUSTRASJON\_NAVNET MINNELUND\_BERG.JPG, PUNKT KART TVEIT KIRKEGÅRD FELT A-B OG F - COPY\_1.JPG, SKISSE 6.JPG, SKISSE 5.JPG, SKISSE 4.JPG, N:\52019\5201928\BIM\Landskap\SKISSE 3.JPG, N:\52019\5201928\BIM\Landskap\SKISSE 2.JPG, N:\52019\5201928\BIM\Landskap\SNIPIMAGE.JPG



- TEGNFORKLARING**
- Eksisterende terreng
  - Antatt fjell
  - Oppfylling jord
  - Oppfylling gravemasser
  - Eks. masser
  - Bærelag
  - Forsterkningslag
  - Kisteveit / rør



Revisjon	Dato	Beskrivelse	Utarbeidet	Fagkontroll	Godkjent
F03	12-03-2021	For anskaffelse	KLK	RL	AKI
E02	11-12-2020	For godkjenning hos myndigheter	KLK	RL	AKI
E01	07-12-2020	For godkjenning hos myndigheter	KLK	RL	AKI

Dette dokumentet er utarbeidet av Norconsult AS som del av det oppdraget som fremgår nedenfor. Opphavsretten tilhører Norconsult AS. Dokumentet må bare benyttes til det formål som oppdragsavtalen beskriver, og må ikke kopieres eller gjøres tilgjengelig på annen måte eller i større utstrekning enn formålet tilsier.

**Askøy kirkelige fellesråd**
Målestokk (gjelder A2)  
**1:100**

**Tveit kirkegård**  
**Istandsetting av felt A, B, C og F**  
**Tverrsnitt av gravfelt A-B og C**

<b>Norconsult</b>	Oppdragsnummer <b>5201928</b>	Tegningsnummer <b>L-70-10</b>	Revisjon <b>F03</b>
-------------------	----------------------------------	----------------------------------	------------------------