






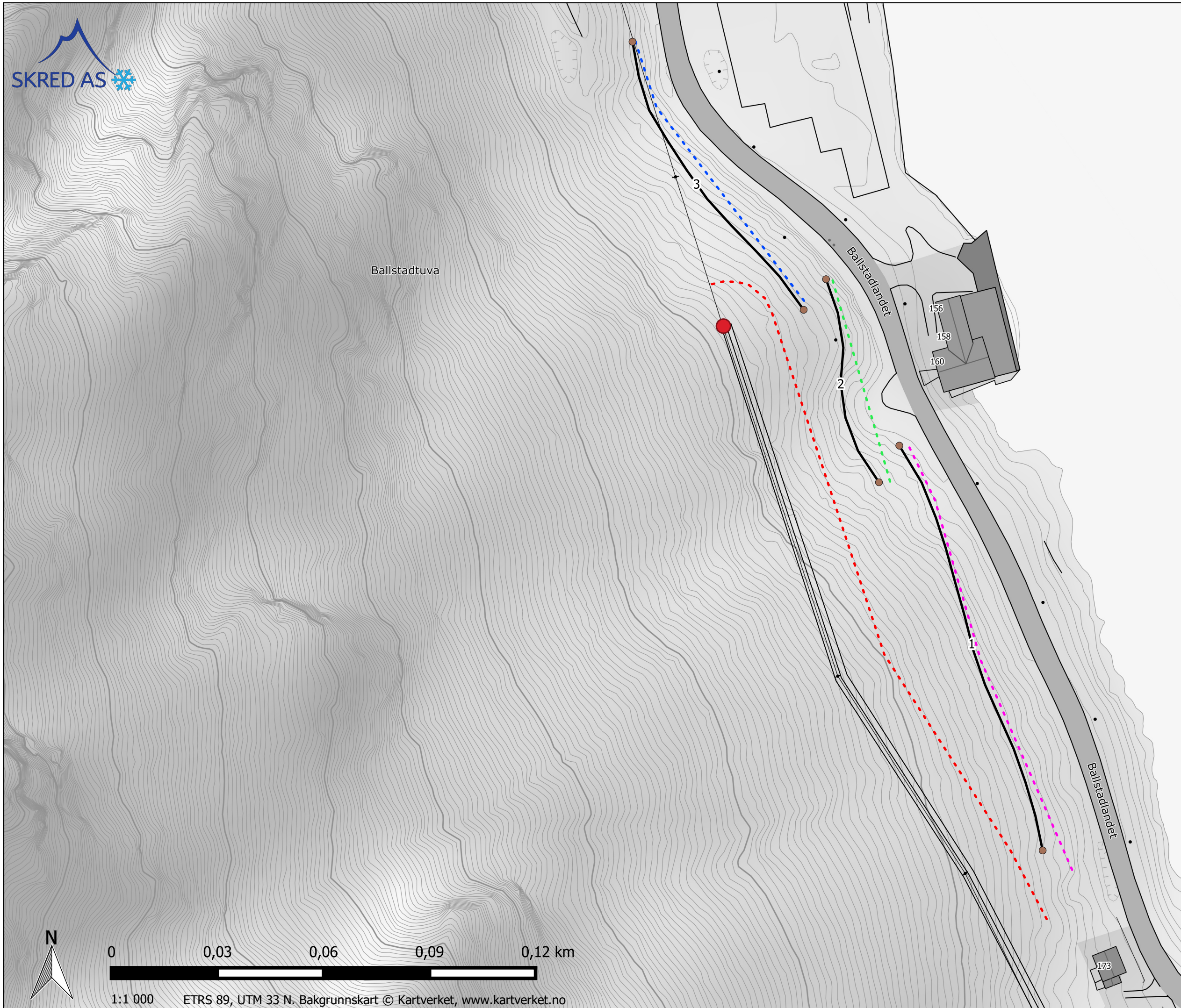


Kartforklaring

-  Steinspranggjerde
-  Endemaster
- Linjer for plassering**
-  Nedre linje steinspranggjerde 1
-  Nedre linje steinspranggjerde 2
-  Nedre linje steinspranggjerde 3
-  Sikkerhetszone på 12 m fra høyspent.
-  Høyspent i bakken



Prosjekt	20426 – Ballstad, Vestvågøy - Detaljprosjektering av sikringstiltak
Oppdragsgiver	Nordland Fylkeskommune
Rapport	20426-01-1 Prosjektering av skredsikring langs Fv. 818 ved Ballstad, Vestvågøy
Tegning 302	
Dato	2021-02-22
Utført	Sondre Lunde
Kontroll	Lars Staver Eid



0 0,03 0,06 0,09 0,12 km

