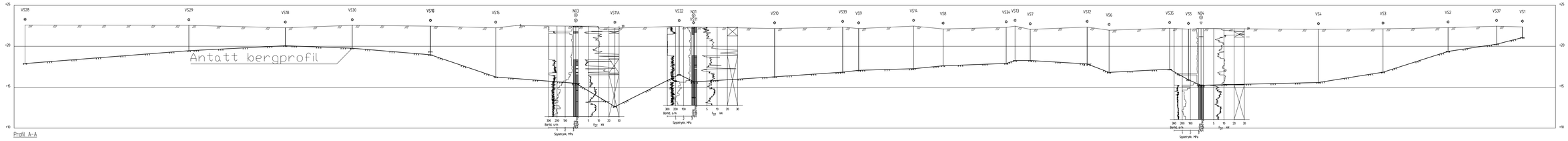

Profil A-A

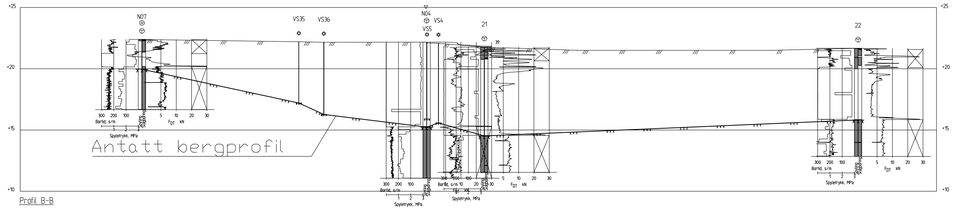

Profil B-B

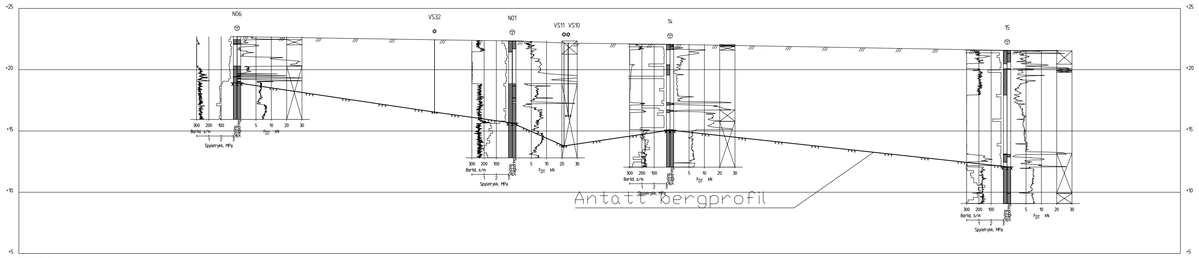

Profil C-C

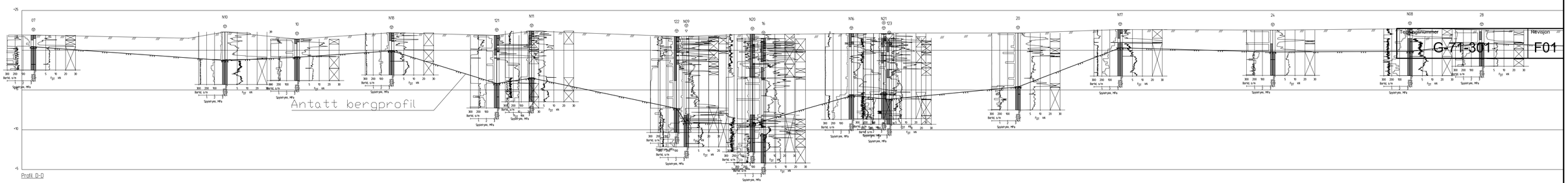

Profil D-D

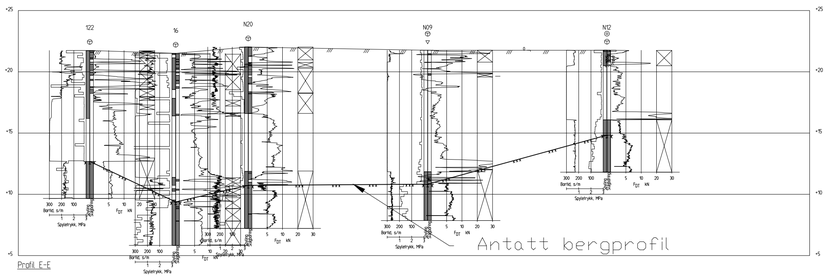

Profil E-E

ANVISNINGER

Antatt bergprofil er basert på sonderinger og fjellkontrollboringer.
Det må påregnes avvik fra angitt bergprofil.

HENVISNINGER

1. For å se plassering av profil se tegning G-71-102
2. For å se hvert enkelt sonderingsprofil se rapport 10204267-RIG-RAP-001 og G-30-001

Rev.	Dato	Beskrivelse	Utarbeidet	Fagkontroll	Godkjent
F01	2021-01-25	For anskaffelse	JoaBir	GuMjo	ThHaug
J01	2020-11-10	For bruk	JoaBir	GuMjo	ThHaug

Dette dokumentet er utarbeidet av Norconsult AS som del av det oppdraget som fremgår nedenfor. Opphavsretten tilhører Norconsult AS. Dokumentet må bare benyttes til det formål som oppdragsavtalen beskriver, og må ikke kopieres eller gjøres tilgjengelig på annen måte eller i større utstrekning enn formålet tilsier.

HAUGESUND KOMMUNE

Målestokk (gjelder A1): 1:250

FLOTMYR

GEOTEKNISKE GRUNNUNDERSØKELSER

LENGDE- OG TVERRPROFILER

Norconsult

Oppdragsnummer	Tegningsnummer	Revisjon
5205744	G-71-301	F01

"N:\5205\75\5205744\BIM\Geoteknikk\Arkfil\5205744_Profiler samlet.dwg - JoaBir - Plottet: 2021-01-25, 10:36:24 - XREF = 5205744_Tverrprofil Leirangergata, 5205744_Lengdeprofil Leirangergata, 5205744_Tverrprofil Karmsundsgata C, 525744_Tverrprofil Karmsundsgata B-B, 5205744_Lengdeprofil Karmsundsgata"