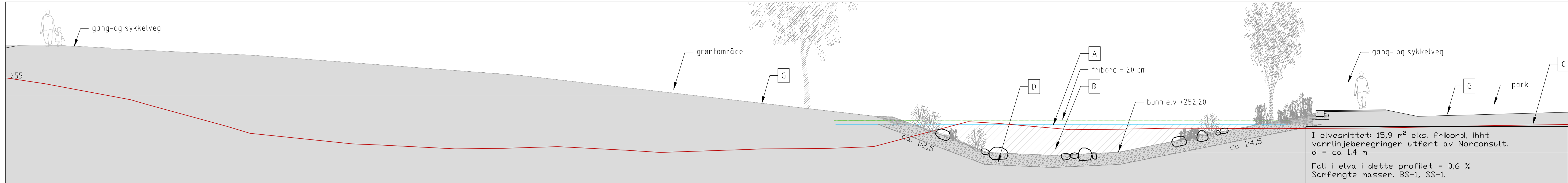
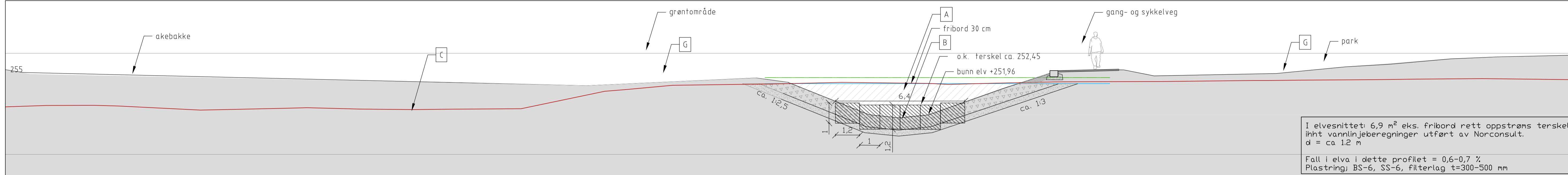


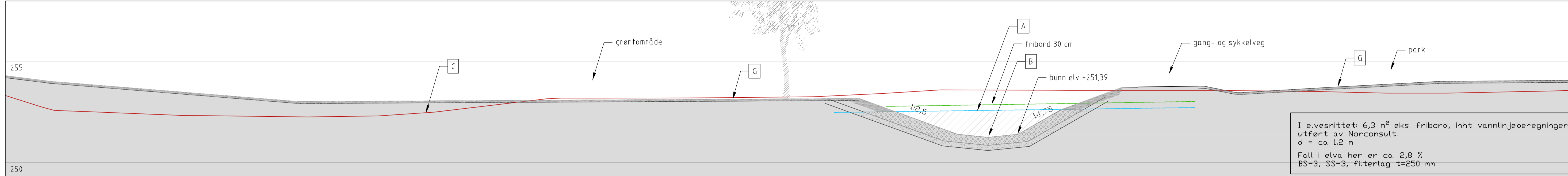
PROFIL 258



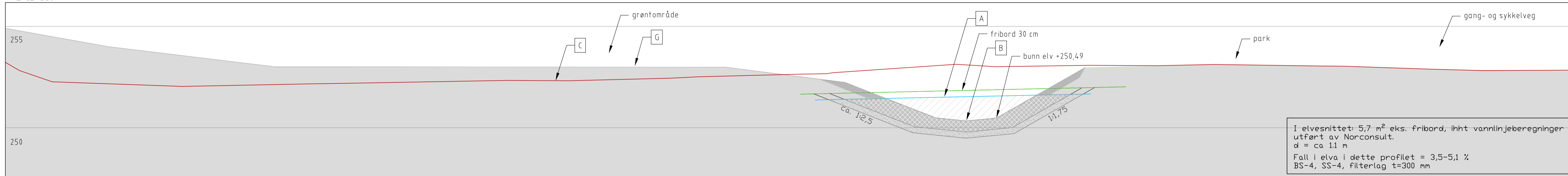
PROFIL 295



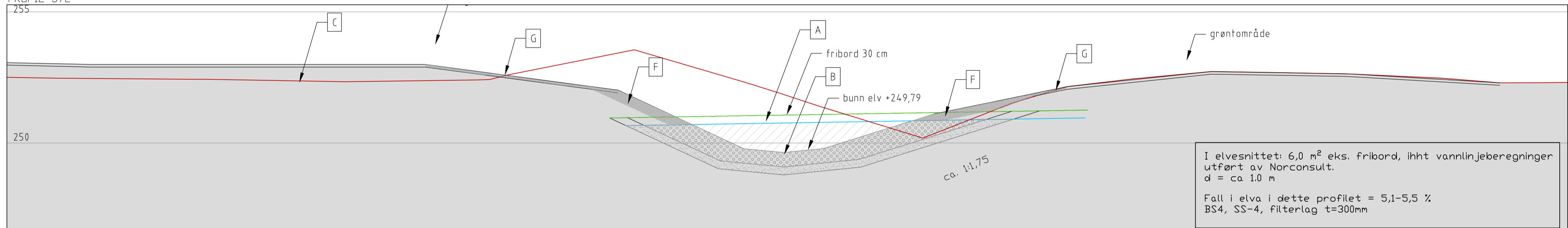
PROFIL 318



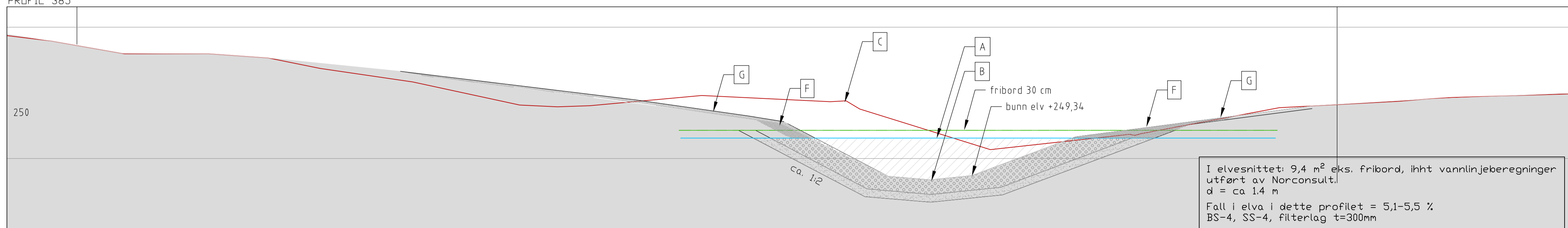
PROFIL 350



PROFIL 372



PROFIL 385



- A 200årsflom, inkl klimapåslag, iht vannlinjeberegninger
- B djupåt dybde 15-20 cm
- C eks terreng
- E vekstjord, t= 10-20 cm og i tuer under vannlinja og t= 30-40 cm over vannlinja i elvelepet
- F vekstjord, t= 30-40 cm over vannlinja i elvelepet
- G vekstjord, t=10 cm på siden av elvelepet

Konkurransegrunnlag		KBELIL HHALIL	2020-12-14
REV	ENDRING/ERSTATNING	TEGN	KONTR. DATO
Nord-Fron kommune			
Vinstra park			
Flomsikring Givra - del 2		TEGN	KONTR. ANSV.
Tverrprofiler, pr 258-385		KBELIL	HHALIL KBELIL
Profil sett medstrøms		DATO:	
		2020-10-26	
		OPPDRAGSNR. RAMBOLL	
		1350031175-003	
		FILPASSERING	
		01-10-0001175-003-0000000000	
		FILNAVN	
		LAV_1_elv_tverrsnitt.dwg	
		KART- OG HØYDEREFERANSE	
		UTM32_NN2000	
		MÅLESTOKK	
		Hor.: 1:100 i A1	
		Vert.: 1:100 i A1	
		Ramboll Løkkegata 9 2615 LILLEHAMMER +47 61270500	
		J21 -	