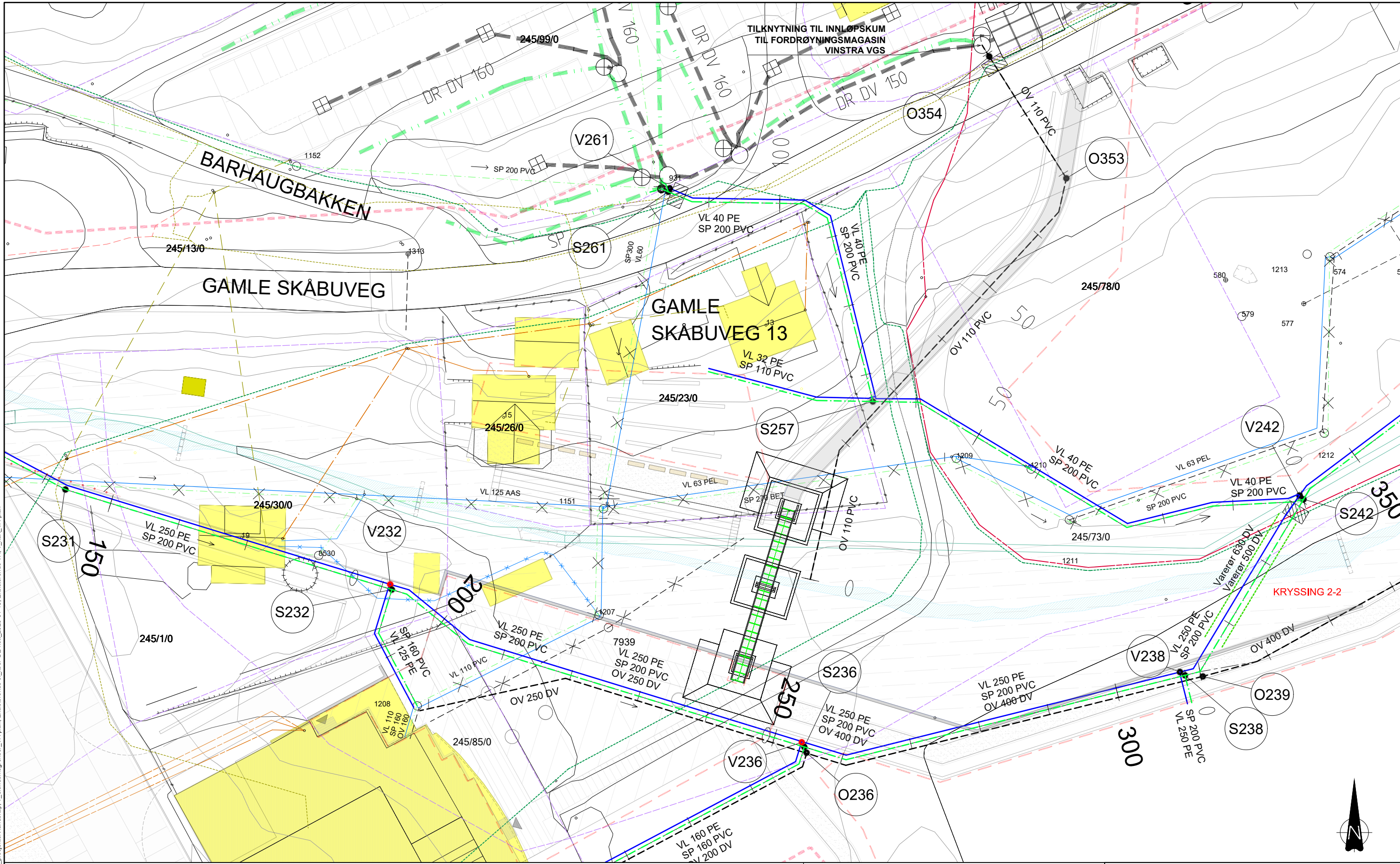


X:\norconsult\gull\hammers172950_delt2.dwg - FRMKo - Prosjekt, 2020-11-24, 09:12:3 - LAYOUT = H205 - XREF = Eksisterende Toie Del3 Geomatikk, Flyfoto, T_O_landskapNorconsult-rev02, RIB_Givra del3_3D_RIB_VA-Del2_3D_2020-11-18_3D_RIB - KULVERTER RIB_Givradel2_GS-bru_fundamenter, T_gnom skravur-Xref-VA, T_gnom_Direksjon_VGS_Famboll, T_prosjekt_landskap_VA-plan, Eksisterende el_fiber_GIE-nett_2020-01-15, Eksisterende VA, T_kart_VA-plan



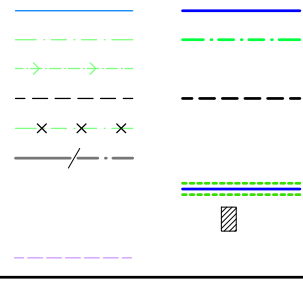
MERKNADER:

- VIST BELIGGENHET AV EKSISTERENDE VA-LEDNINGER OG KABELANLEGG ER ORIENTERENDE. EKSISTERENDE LEDNINGER SOM SKAL KRYSSSES / TILKNYTTES SKAL BLOTTLEGGES OG INNMÅLES FØR OPPARBEIDELSE AV TILSTØTENDE LEDNINGSSTREKK STARTER.
- HØYDEGRUNNLAG: NN2000


TEGNFORKLARING

VANNLEDNING
SPILLVANNsledNING
PUMPELEDNING SPILLVANN
OVERVANNsledNING
VA-LEDNING SOM UTGAR
VA-LEDNINGER FRA DEL 1 OG 3
VA-LEDNING I VARERØR
STRØMNINGSavsKJÆring I GRØFT
EIENDOMSGRENSE

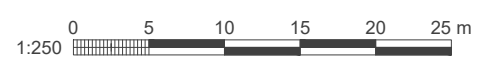
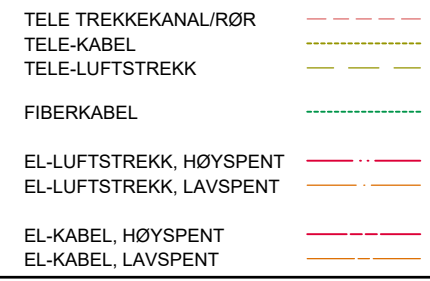
EKSIST.



PROSJ.



EKSIST.



F02	2020-11-24	For anskaffelse	FRMKo	BAG	ToJFu
B01	2020-08-24	For kommentar	FRMKo	-	ToJFu
Rev.	Date	Beskrivelse	Utarbeidet	Fagkontroll	Godkjent

Dette dokumentet er utarbeidet av Norconsult AS som del av det oppdraget som fremgår nedenfor. Opphavsretten tilhører Norconsult AS. Dokumentet må bare benyttes til det formål som oppdragsavtalen beskriver, og må ikke kopieres eller gjøres tilgjengelig på annen måte eller i større utstrækning enn formålet tilsier.

NORD-FRON KOMMUNE
FLOMSIKRING GIVRA DEL 2
Plan nytt VA-ledningsanlegg profil 150 - 300 og nytt VA-ledningsanlegg mot Gamle Skåbuveg

Målestokk (gjelder A1)	1:250
Oppdragsnummer	5172950
Tegningsnummer	H205
Revisjon	F02

Norconsult