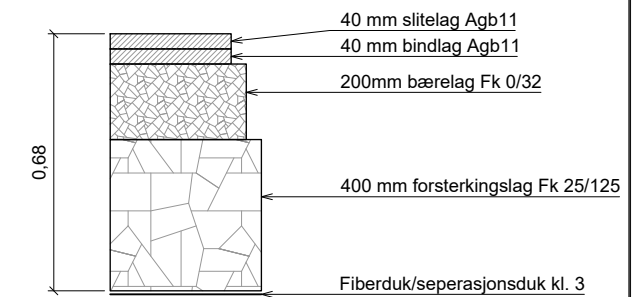


OVERBYGNING Skåbuvegen (LAG SNITT, DETTE ER FOR GIVRAVEGEN)

Kjørebane med asfalt

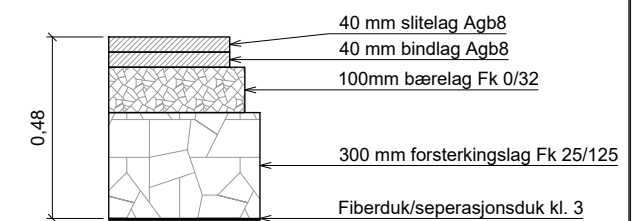
Målestokk 1:10



OVERBYGNING gangveg

G/S med asfalt

1:10

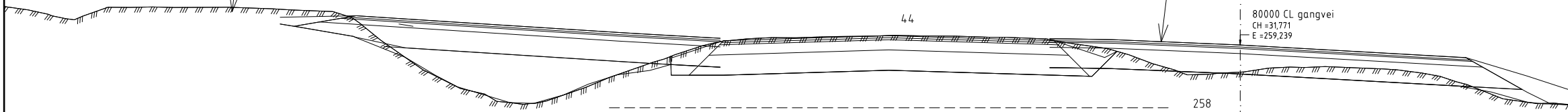


Krysningspunkt ny fotgjengerkryssing

Eksisterende gang- og sykkelveg

Omlagt gang- og sykkelveg fra Givravegen

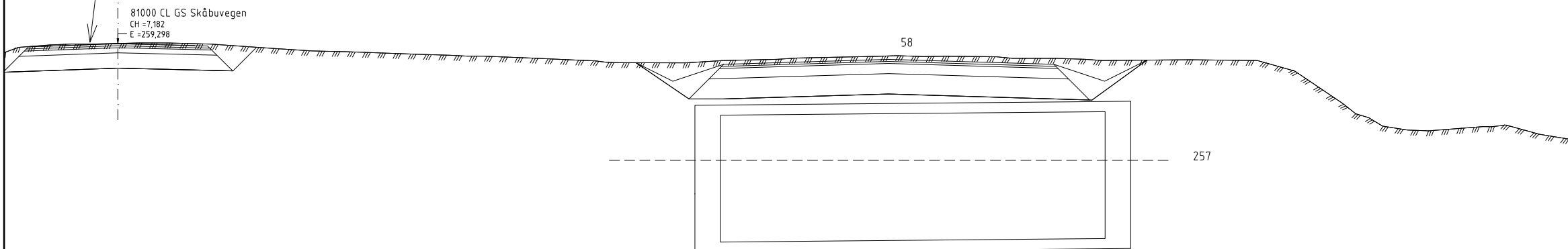
Fv 255 Skåbuvegen



Krysningspunkt ny kulvert
Målestokk 1:50

Eksisterende gang- og sykkelveg gjenoppbygges

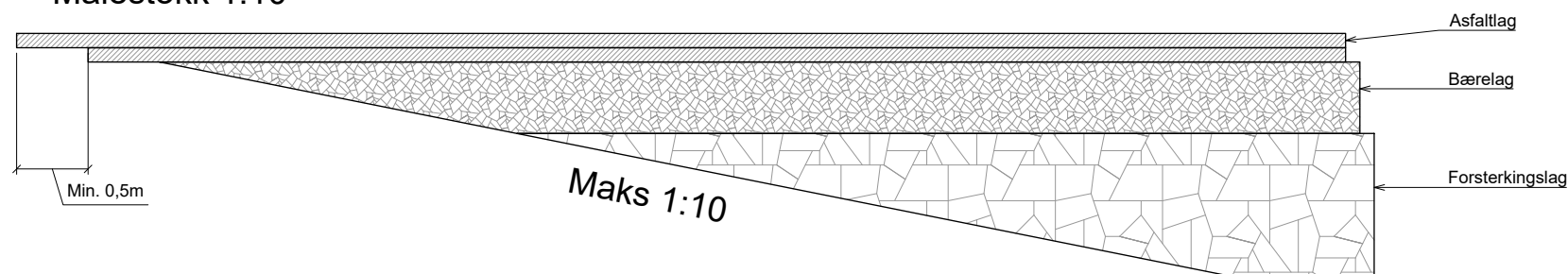
Fv 255 Skåbuvegen



Ny kulvert

Utkiling i vegens lengderetning iht. håndbok N200
Gjelder for veg med hastighet <50km/t og gang- og sykkelveg

Målestokk 1:10



F01	2020-12-14	Konkurransgrunnlag	LaESo	AuSKv	ToJFu
Rev.	Dato	Beskrivelse	Utarbeidet	Fagkontroll	Godkjent

Dette dokumentet er utarbeidet av Norconsult AS som del av det oppdraget som fremgår nedenfor. Opphavsretten tilhører Norconsult AS. Dokumentet må bare benyttes til det formål som oppdragsavtalen beskriver, og må ikke kopieres eller gjøres tilgjengelig på annen måte eller i større utstrækning enn formålet tilsier.

Nord-Fron kommune Målestokk (gjelder A1)
Se tegning

Givra
Del 2
Typiske snitt
Permanent situasjon
Konkurransgrunnlag

Norconsult	Oppdragsnummer	Tegningsnummer	Revisjon
	5172950	F201	F01