

Utsnitt fra Telenor kart, liggende:



Utsnitt fra Telenorkart stående:












Tegnforklaring Telenor kart:
















Traseens nøyaktighet angis med punkter:




















Farge på traseen angir:

-  Runde noder: Nøyaktighet +/- 15 cm
-  Trekant noder: Nøyaktighet +/- 60 cm
-  Firkant noder: Nøyaktighet +/- 200 cm
-  Stjerne noder: Nøyaktighet dårligere enn 200 cm
-  Spørsmålsteget noder: Ukjent kvalitet

-  Grønn trase: Jordtrase
-  Mørk blå trase: Rør i jordtrase
-  Lys blå trase: Lufttrase
-  Gul trase: Innvendig trase i bygg

 Innforingsstasjon	 Gatelysskap
 Hovedstasjon	 Tennpunktskap
 Koblingsstasjon	 SignalSkap
 Nettstasjon	--- KumOmriiss
 Fordelingsskap	 Spesialopplysninger
--- Ukjent trase	 Krysskobling
--- Groft	 MaalepunktOljeGas:
--- Kulvert	 Tankanlegg
--- Luft	 Aktive Prosjekt
--- HSKabel	Avsluttet
--- RNKabel	
--- SNKabel	
--- HSLinje	
--- RNLinje	
--- SNLinje	
--- LSkabel	
--- Ukjentkabel	
--- LSLinje	
--- Gatelyskabel	
--- GatelysLinje	
--- KobberKabel	
--- Annen Kabel	
--- FiberKabel	
--- Fiberlinje	
--- Kobberlinje	












### Objekttype – Trasé

	Trekkekanal/Trekkrør
	Traseseksjon/LednTraseseksjon
	TeleFibertrase
	TeleVanligTrase
	Coaxkabel
	Jordkabel Høysp. – over 22kV
	Luftledning Høysp. – over 22kV
	Jordkabel Høysp. – under 22 kV
	Luftledning Høysp. – under 22 kV
	Jordkabel lavspent
	Luftledning lavspent
	AvløpFelles
	Drensledning
	Overvannsledning
	Spillvannsledning
	Vannledning
	Signalkabel
	Fjernvarmeledning
	Gassrørledning




### Status – Trasé

	I bruk (linje)
	Planlagt (linje)
	Ikke i bruk (linje)













### Objekttype – Punkt

	Kum/Trekkekum
	Fordelingsskap/Koplingskap
	Nettstasjon/Kiosk
	Trasenode/Trasepunkt
	Grenpunkt
	Stolpe/Mast
	MastVeilys
	Skjøt
	Innmålt tre
	Polygonpunkt
	Ventil

### Status - Punkt

	I bruk (punkt)
	Planlagt (punkt)
	Ikke i bruk (punkt)

### Objekttype – Polygon

	Detektor
	Verneområder
	Flomvoll
	Forurensset grunn
	Gatevarme
	Kvikkleireområde
	Park
	Friluftsområde / Idrettsplass
	Vernet naturområde
	Sikkerhetssone
	Kulturminne
	Påvist område
	Arbeidsområde

## SOSI / SHAPE-kodeforklaring

Telenor Norge	Øvrige netteiere	Hafslund
<p>8000: Kabeltrase            8005: Trekkekanal/rør i kabeltrase            8351: Teletrase jord            8361: Teletrase luft            8604: Mast/stolpe tele            8371: Telesjøkabel</p>	<p>Objtype: Objekttype            Objectname: Objektnavn (navn eller id nummer)            Length: Lengde på trase/kabel            Statusname: Status på kabler            Sectorname: Fagområde            Mediumname: Medium            Meteringmethod: Målemetode            Visibility: Synbarhet            Accuracy: Nøyaktighet            Info: Andre felt av interesse</p> <p>Statuscode: Tilsvarende statusname            Sectorcode: Tilsvarende sectorname            Mediumcode: Tilsvarende mediumname</p> <p>Ta kontakt ved ytterligere spørsmål.</p>	<p>Forklaring kommer frem i filnavnet som blir levert.</p>