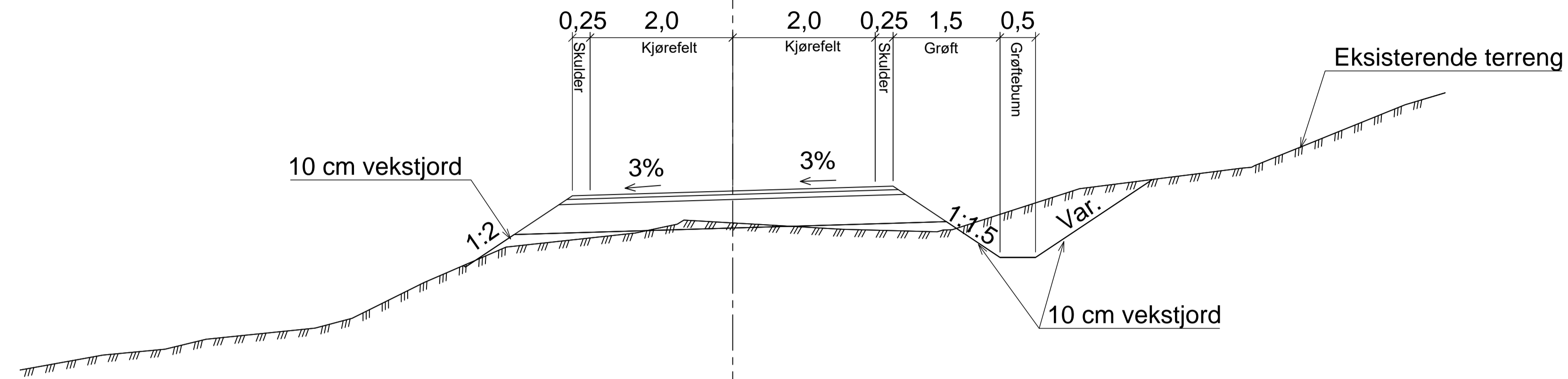


Normalprofil
PA19 Oladalen
Veglinje W100
Jordskjæring og fylling
1:50



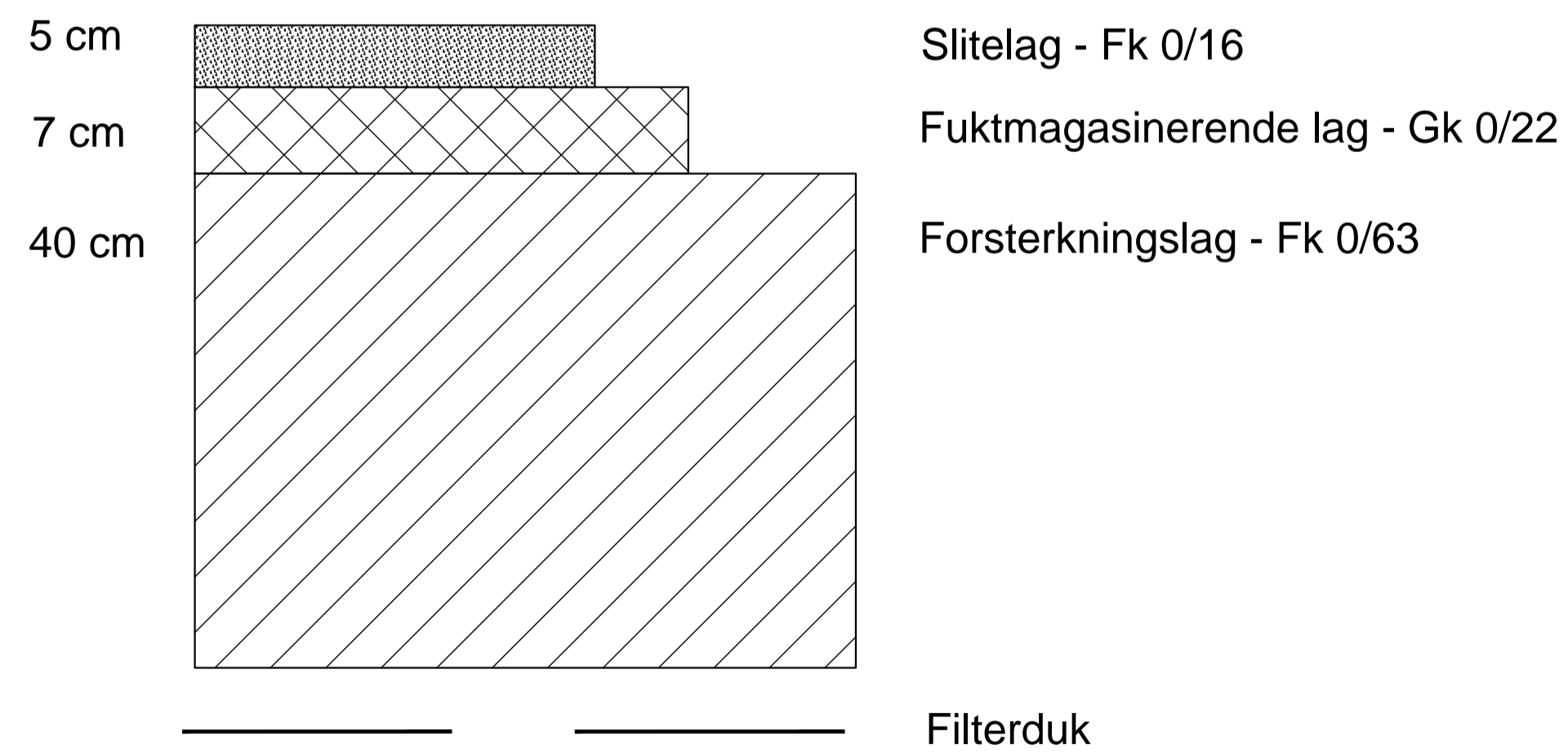
Henvising PA19 Oladalen

- For plan og profil av veglinje W100 se tegn. W-20-76-01

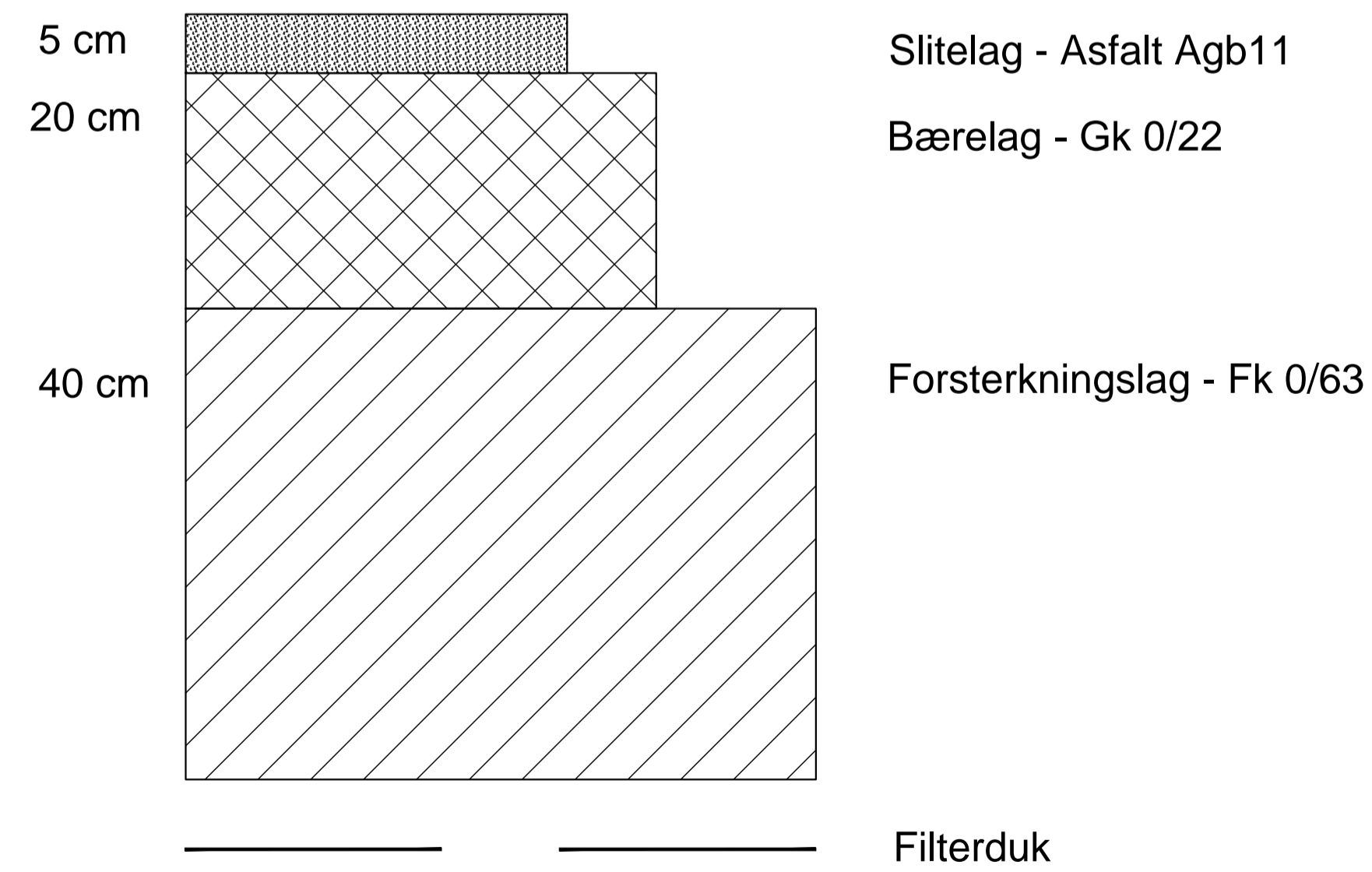
Anvisning PA19 Oladalen

- Overbygning tilpasses geotekniske forhold som avdekkes på byggeplass
- Fylling mot sjø skal etableres med skåningshelning 1:2 og plastres
- Ny plass for pumpestasjon planeres og gruses
- Tilpasninger i kryss mot Inneivvegen gjøres på stedet
- Vegen etableres med ensidig tverrfall
- Grøft på nordside av ny veg etableres med 0,5 m bunnbredde. Ved snuhammer etableres stikkrenne Ø200 til sjø

Overbygning
Veglinje W100 og oppstillingsplass
PA19, PA31 og PA23
Forutsatt på jordskjæring og fylling
1:5



Overbygning
Oppstillingsplass PA30
1:5



F02	2020-10-27	For anskaffelse, reviderte løsninger	InnMac	RuSan	RuSan
F01	2020-06-18	For anskaffelse	InnMac	RuSan	RuSan
Rev.	Dato	Beskrivelse	Utarbeidet	Fagkontroll	Godkjent

Dette dokumentet er utarbeidet av Norconsult AS som del av det oppdraget som fremgår nedenfor. Opphavsretten tilhører Norconsult AS. Dokumentet må bare benyttes til det formål som oppdragsavtalen beskriver, og må ikke kopieres eller gjøres tilgjengelig på annen måte eller i større utstrekning enn formålet tilsier.

Tromsø kommune	Målestokk (gjelder A1)	1:50
----------------	------------------------	------

Renovering pumpestasjoner Kvaløya

Normalprofil W100 og overbygning

Norconsult	Oppdragsnummer	Tegningsnummer	Revisjon
	5193427	W-50-76-01	F02