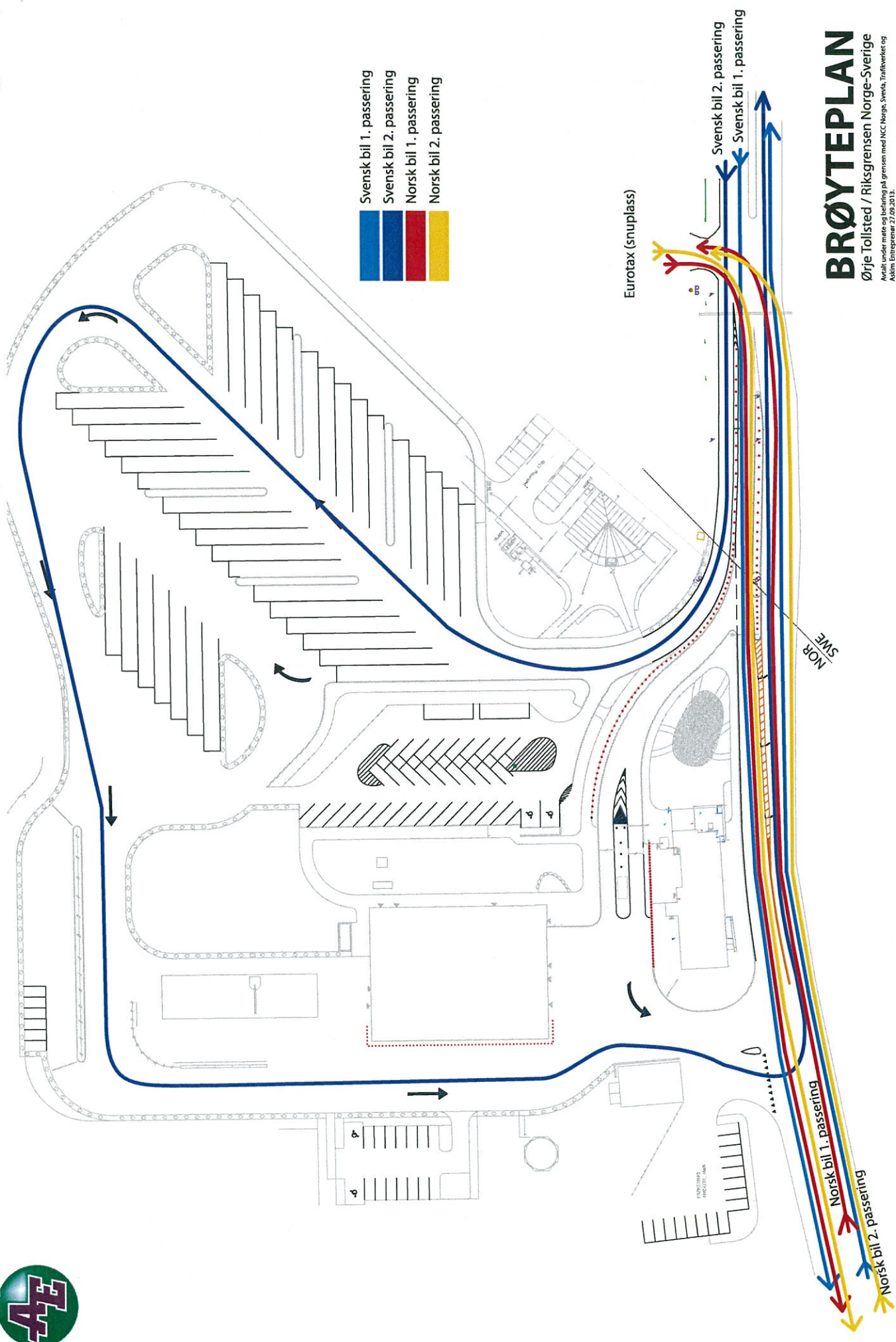


-  Svensk bil 1. passering
-  Svensk bil 2. passering
-  Norsk bil 1. passering
-  Norsk bil 2. passering

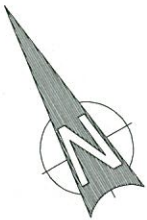


BRØYTEPLAN
 Ørje Tollsted / Riksgrensen Norge-Sverige
 Avskilt under møte og beifring på grensen med NCC Norge, Svevia, Trafikverket og
 Askim. Entreprenør 27.09.2013.


Tegningsdato: 01.11.2013 (MSM/AE)



OBS: Areal fra sone 9 og 7 er ikke nøye på grunn av noen tilpasninger på plass!



sone	areal (2D)
1	9273,7 m ²
2	1623,9 m ²
3	2345,1 m ²
4	2766,9 m ²
5	1647,3 m ²
6	973,8 m ²
7	1052,2 m ²
8	515,1 m ²
9	764,8 m ²
gangfelt01	30,4 m ²
gangfelt02	716,8 m ²
gangfelt03	232,8 m ²
gangfelt04	394,4 m ²



tegnforklaring

	sone 1
	sone 2
	sone 3
	sone 4
	sone 5
	sone 6
	sone 7
	sone 8
	sone 9
	gangfelt01
	gangfelt02
	gangfelt03
	gangfelt04

Dato	Innholder	Beskrivelse	Rev.
	Asikum Entreprenør AS		
	Østbuen 2		
	1850 Spydeberg		
Dokument	DN	Tegningstittel	Målestokk
20.04.2013	AS	AS	1:1000
Dokumentnr.	DN	Tegningstittel	Målestokk
1132_130429D_01	AS	AS	1:1000
2d areal asfalt			
Kontaktperson	EUREF89	Hydrorøyen	NN1954
Prosjekt			
1132 Østb. Tollstasjon			
41			



Asikum Entreprenør AS

Tegningstittel
epst Roy Dybdahl 26.04.2013

Målestokk
S29C-130429D1240.pdf