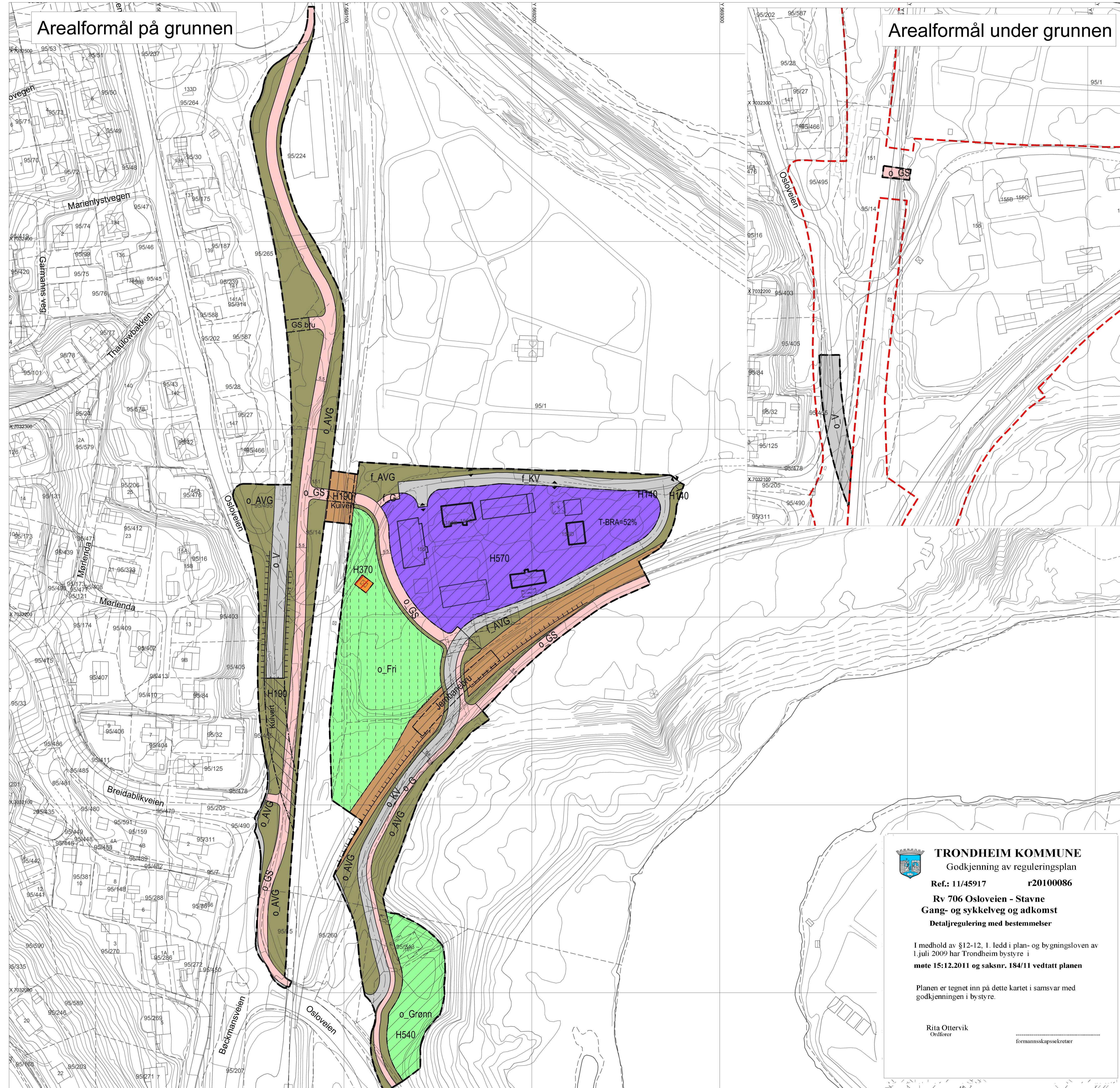
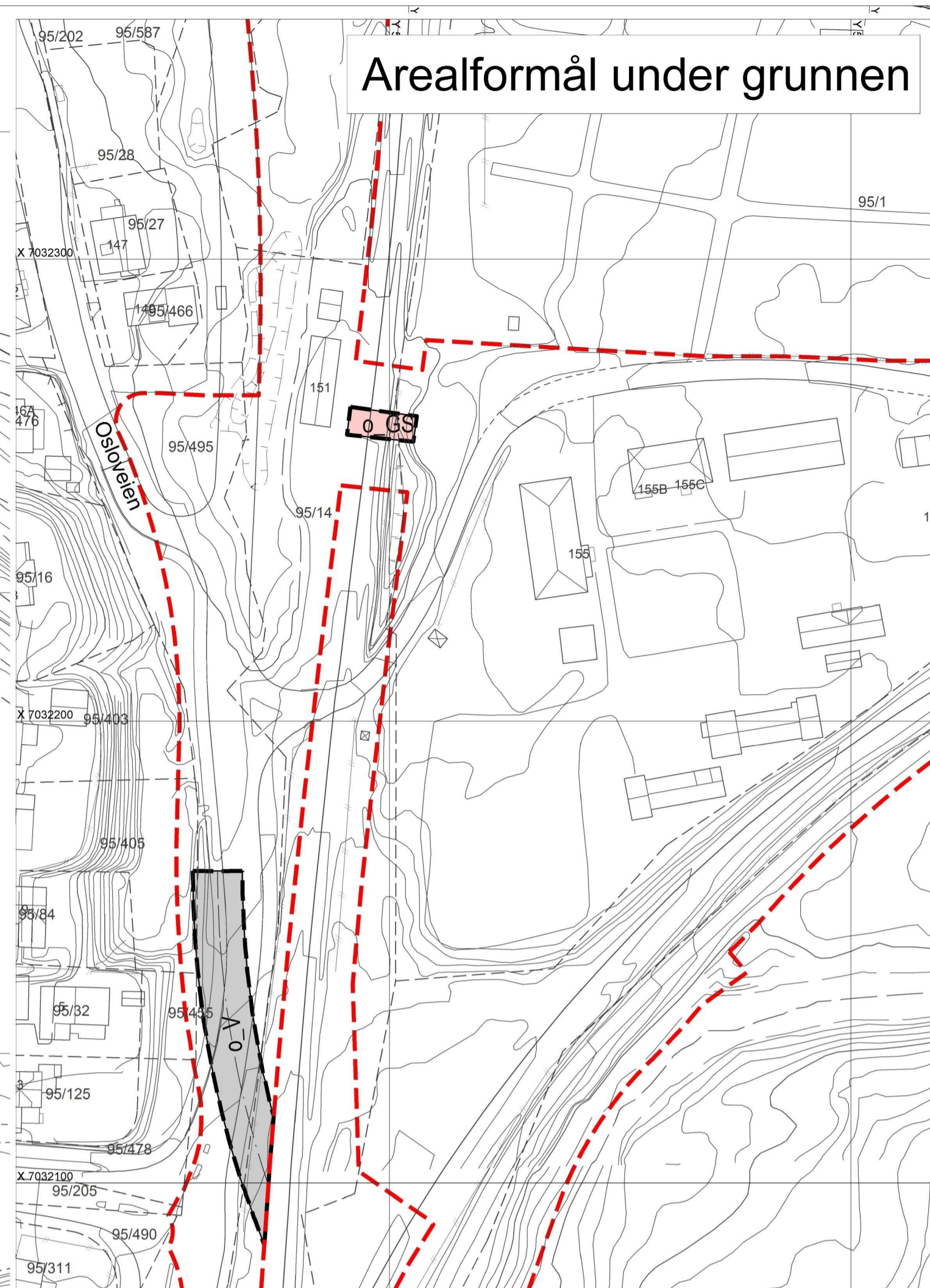


Arealformål på grunnen



Arealformål under grunnen



TEGNFORKLARING

PBL av 2008

§ 12-5, AREALFORMÅL

1. Bebyggelse og anlegg

- Næringsbebyggelse (1300)
- Energianlegg (1510)

2. Samferdselsanlegg og teknisk infrastruktur

- Veg (2010)
- Kjøreveg (2011)
- Gang-/sykkelveg (2015)
- Gangveg (2016)
- Annen veggrunn-grøntareal (2019)
- Trasé for jernbane (2021)

3. Grønnstruktur

- Friområde (3040)
- Grønnstruktur (3001)

§ 12-6, HENSYNSSONER

§ 11-8a jf §12-6

- a.1) Sikringszone
 - Frisikt (140)
 - Annen sikringszone (190)
 - Kulvert
- a.3) Faresoner
 - Høyspenningsanlegg (370)

§ 11-8c jf §12-6

- Sone med angitte særlige hensyn
 - Hensyn grønnstruktur (540)
 - Bevaring kulturmiljø (570)

§ 12-7, BESTEMMELSER

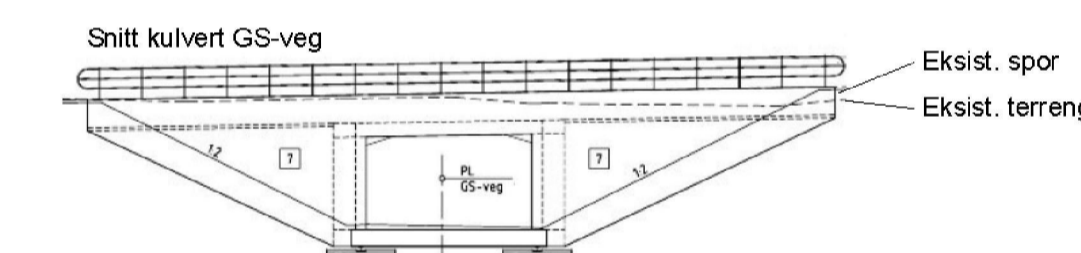
- Bestemmelseområde;
- Midlertidig anleggsområde

Juridiske linjer og symboler

- Planens begrensning
- Formålsgrense
- Regulert senterlinje veg
- Frisiktlinje
- Tunnel
- Bru
- Regulert støttemur
- Grense hensynssoner
- Grense bestemmelser
- Omriss av planlagt bebyggelse
- Omriss av eksisterende bebyggelse som inngår i planen
- Bygg som skal bevares
- Bebyggelse som forutsettes fjernet
- Avkjørsel
- Tunnelåpning
- Brukar

Illustrasjoner:

- Planavgrensning på grunnen



Koordinatsystem UTM sone32 eure f89 Kartuttrekk pr. dato: 28.02.2011

Høydereferanse: Trondheim lokal Kilde: Trondheim kommune Ekv. 1m

TRONDHEIM KOMMUNE
Detaljregulering av

Rv706 Osloveien - Stavne
Gang- og sykkelveg og adkomst



MÅLESTOKK:
1:1000 (A1)

REVISJONER	DATO	SIGN	REVISJONER	DATO	SIGN.
Mindre justeringer	16.09.2011	ELU			
Til sluttbehandling	10.11.2011	bm/Tk			

SAKSBEHANDLING IFLG. PLAN- OG BYGNINGSLOVEN	DATO	SIGN.
Kunngjøring vedrørende reguleringsarbeidet	21.02.2011	
Behandlet etter byplansjefens delegerete myndighet	19.09.2011	
Offentlig ettersyn	22.09.2011-03.11.2011	
Behandlet i bygningsrådet/planutvalget	22.11.2011	
Behandlet i miljø- og byutviklingskomiteen	01.12.2011	
Godkjent i bystyret	15.12.2011	

TRONDHEIM KOMMUNE
Godkjenning av reguleringsplan

Ref.: 11/45917 r20100086

Rv 706 Osloveien - Stavne
Gang- og sykkelveg og adkomst
Detaljregulering med bestemmelser

I medhold av §12-12, 1. ledd i plan- og bygningsloven av 1. juli 2009 har Trondheim bystyre i

note 15:12.2011 og saksnr. 184/11 vedtatt planen

Planen er tegnet inn på dette kartet i samsvar med godkjenningen i bystyre.

Rita Ottervik
Ordfører

formannskapssekretær

Planen er utarbeidet av: asplan viak

Planen er fremmet av: Statens vegvesen

DATO: 10.06.2011

Reguleringsplan nr:
r20100086

Kommunens saksnr:
10/36998



TRONDHEIM KOMMUNE

Godkjenning av reguleringsplan

Ref.: r

Detaljregulering med bestemmelser

I medhold av §12-12, 1.ledd i plan- og bygningsloven av
1. juli 2009 har Trondheim bystyre i

møte og saksnummer vedtatt planen

Planen er tegnet inn på dette kartet i samsvar med
godkjenningen i bystyre.

Rita Ottervik

Ordfører

.....
formannskapssekretær