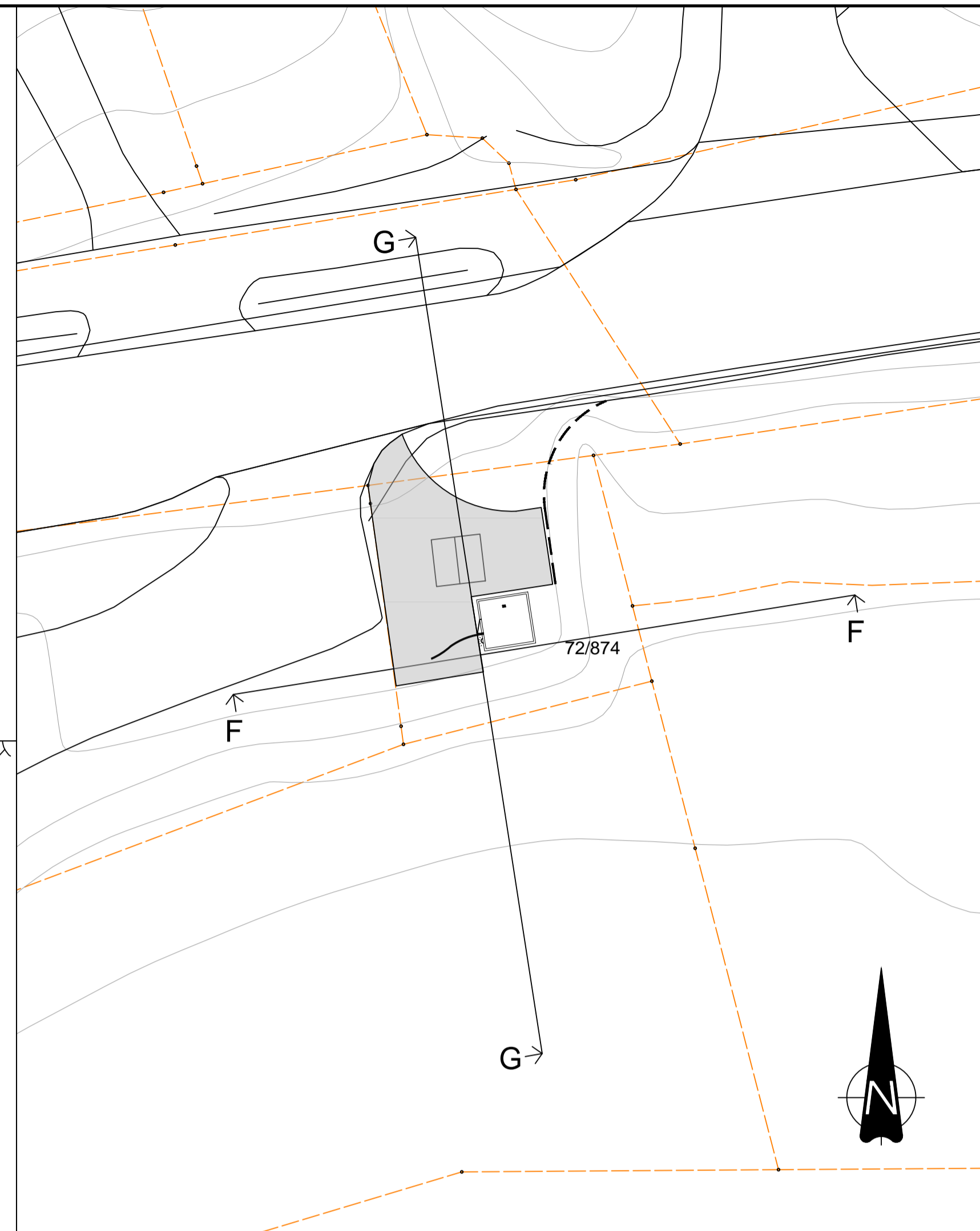
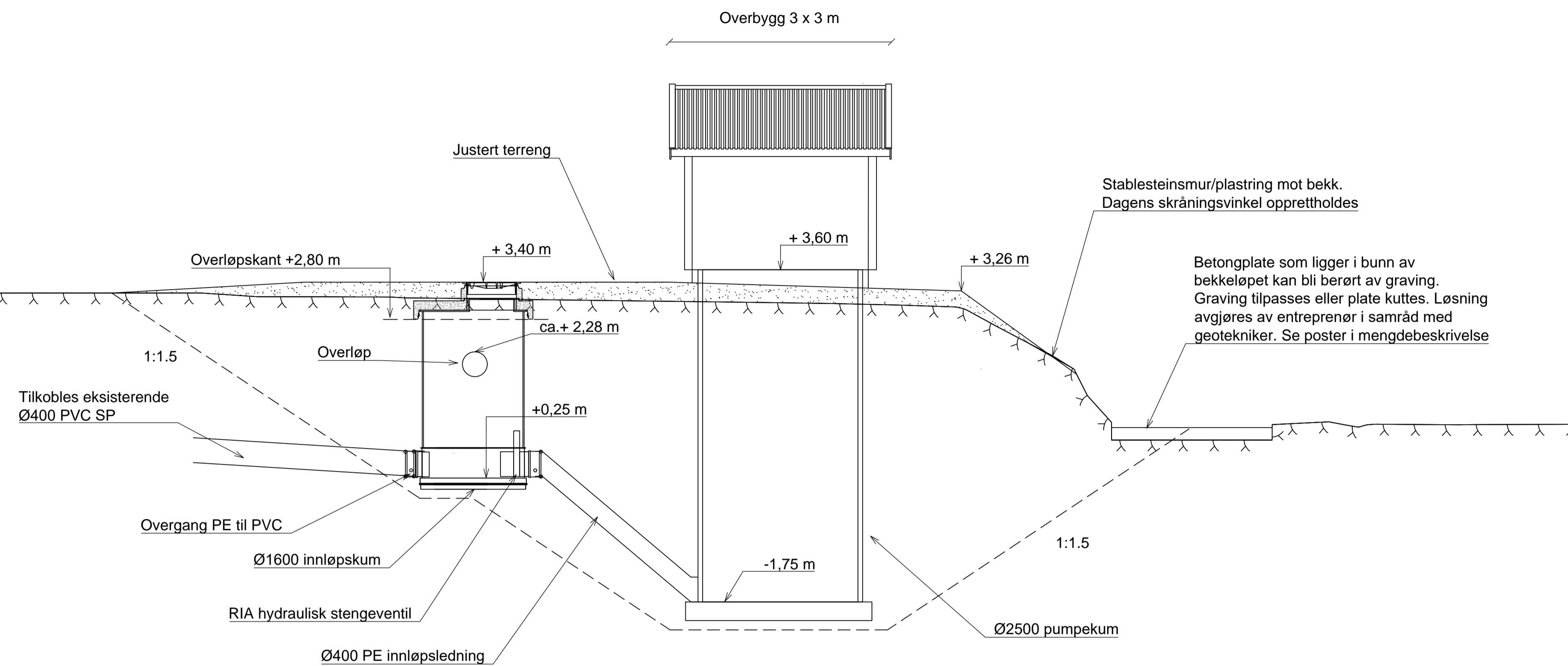


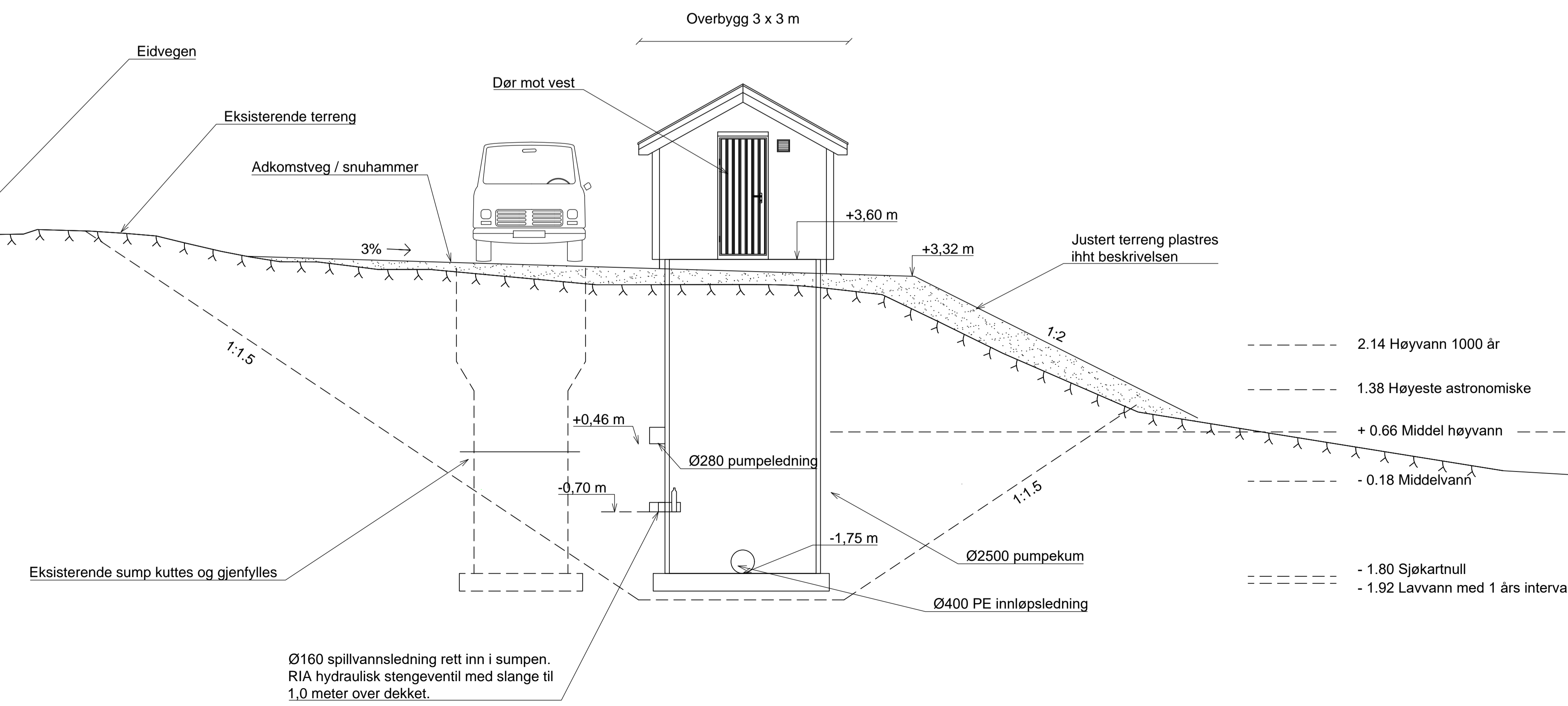
SNITT FF

1:50



SNITT GG

1:50



- 2.14 Høyvann 1000 år
- 1.38 Høyeste astronomiske
- + 0.66 Middel høyvann
- - 0.18 Middelvann
- - 1.80 Sjøkartnull
- - 1.92 Lavvann med 1 års interval

Rev.	Dato	Beskrivelse	InnMac	RuSan	RuSan
F01	2020-09-09	For anskaffelse			

Dette dokumentet er utarbeidet av Norconsult AS som del av det oppdraget som fremgår nedenfor. Opphavsretten tilhører Norconsult AS. Dokumentet må bare benyttes til det formål som oppdragsavtalen beskriver, og må ikke kopieres eller gjøres tilgjengelig på annen måte eller i større utstrekning enn formålet tilsier.

Tromsø kommune Målestokk (gjelder A1)  
1:50

Renovering pumpestasjoner Kvaløya  
PA-23 Djupelva  
Snitt tegning

Norconsult	Oppdragsnummer 5193427	Tegningsnummer Z-30-78-04	Revisjon F01
------------	---------------------------	------------------------------	-----------------

N:\5193427\BIMVA\_T\A\K\H\H100.dwg - RuSan - Plottet: 2020-09-09, 11:12:08 - LAYOUT = Z-30-78-04 - XREF = Kabelkart\_PA23 - trase og profil, PA19 - trase og profil, PA30 - trase og profil, PA30 - trase og profil, Eksisterende VA, Kuntegnning, Kartgrunnlag\_pumpestasjoner