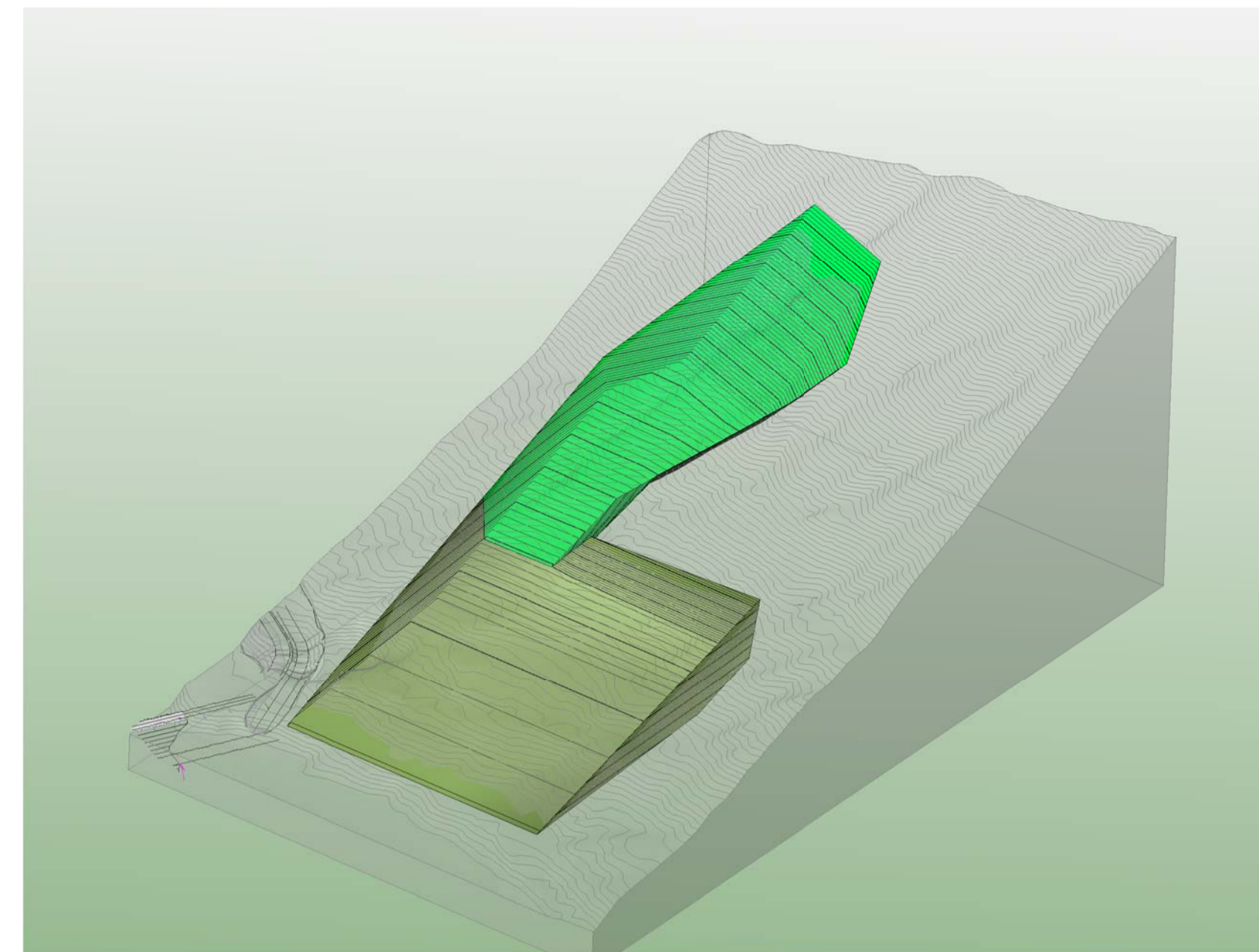
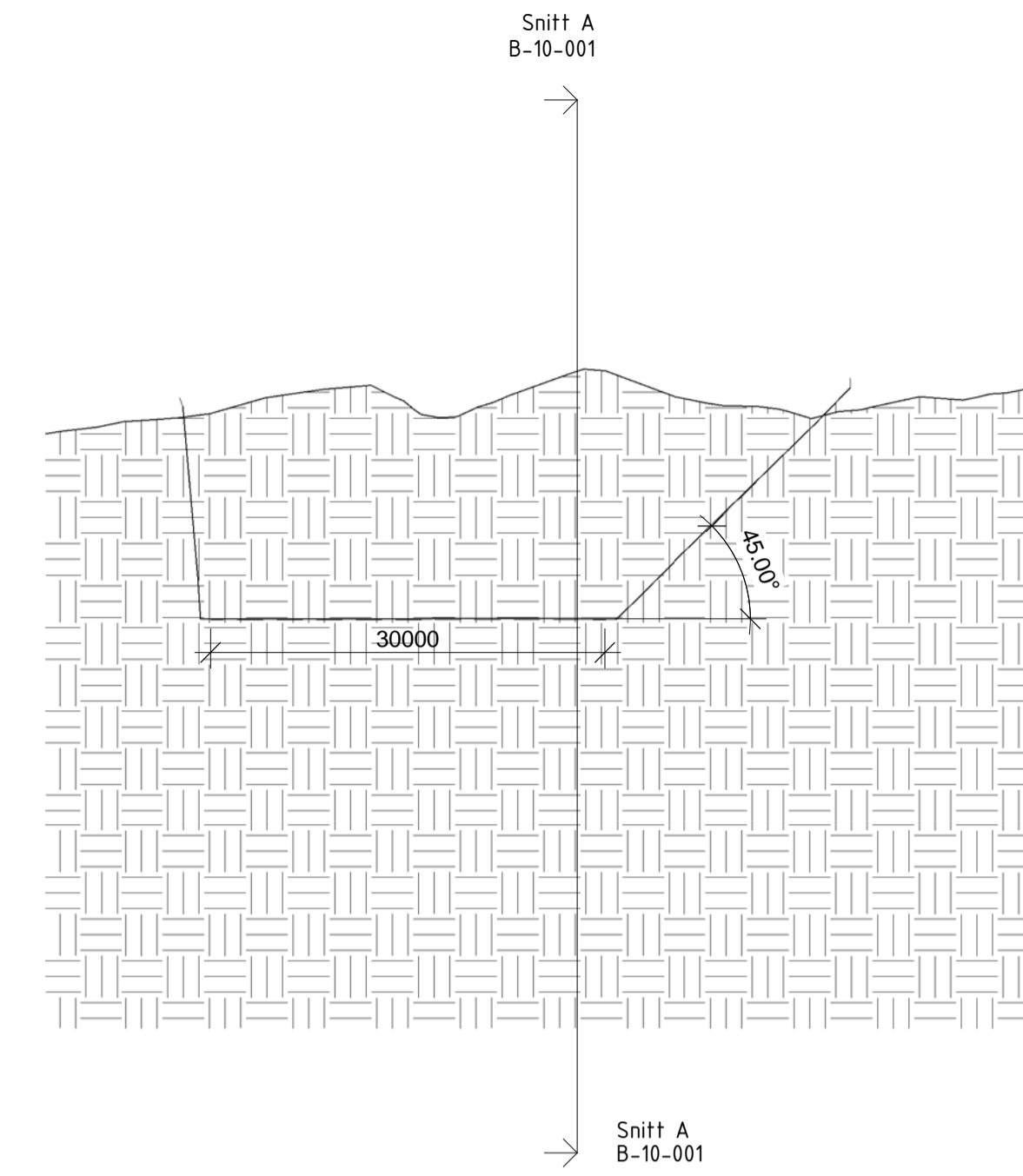


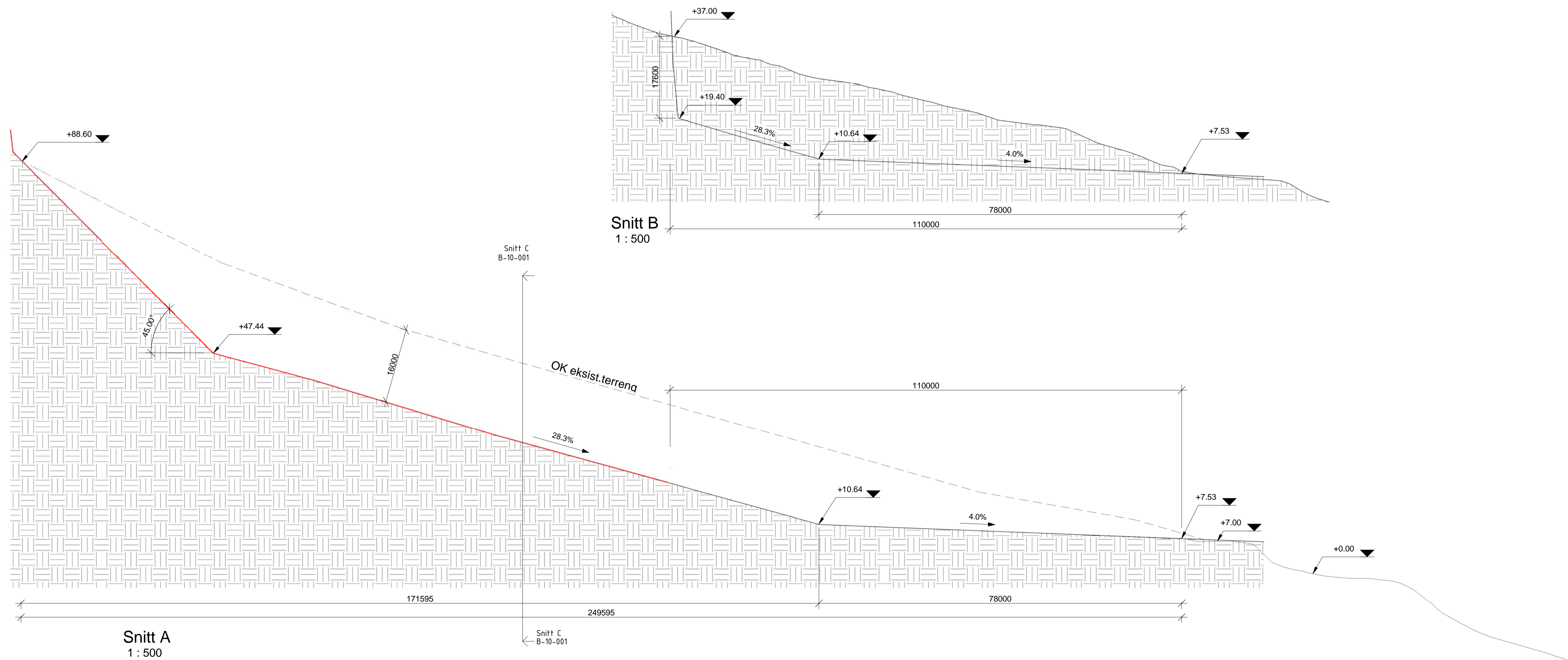
Fra sørøst



Fra nordøst



Snitt C  
1 : 500



Rev.	Dato	Tekst	Tegn.	Kontroll.
B	17.03.20	Justert nordre brukskant til 45°, lagt Snitt C, justert fiske og volum påskrift	EN	AS
Målestokk:	Tegningsnr.:	Rev.:		
1:500	B-10-001	B		
<b>LEIKNES</b> RÅDGIVENDE INGENIØRER I BYGGETEKNIKK				
Oppdragsgjver:				
Lenvik Kommune				
Prosjekt:				Prosjektnr.:
Fjordgård fiskerhavn. Rådgivertjenester				1668
Tegningsstatus:				
Tilbudstegning				
Tegningsnavn:				
Terrengsnitt A, B og C				
Dato:	Tegnet av:	Korrigert av:	Format:	Rev. dato:
27.02.20	EN	AS	A1	17.03.20
Målestokk:	Tegningsnr.:	Rev.:		
1:500	B-10-001	B		