

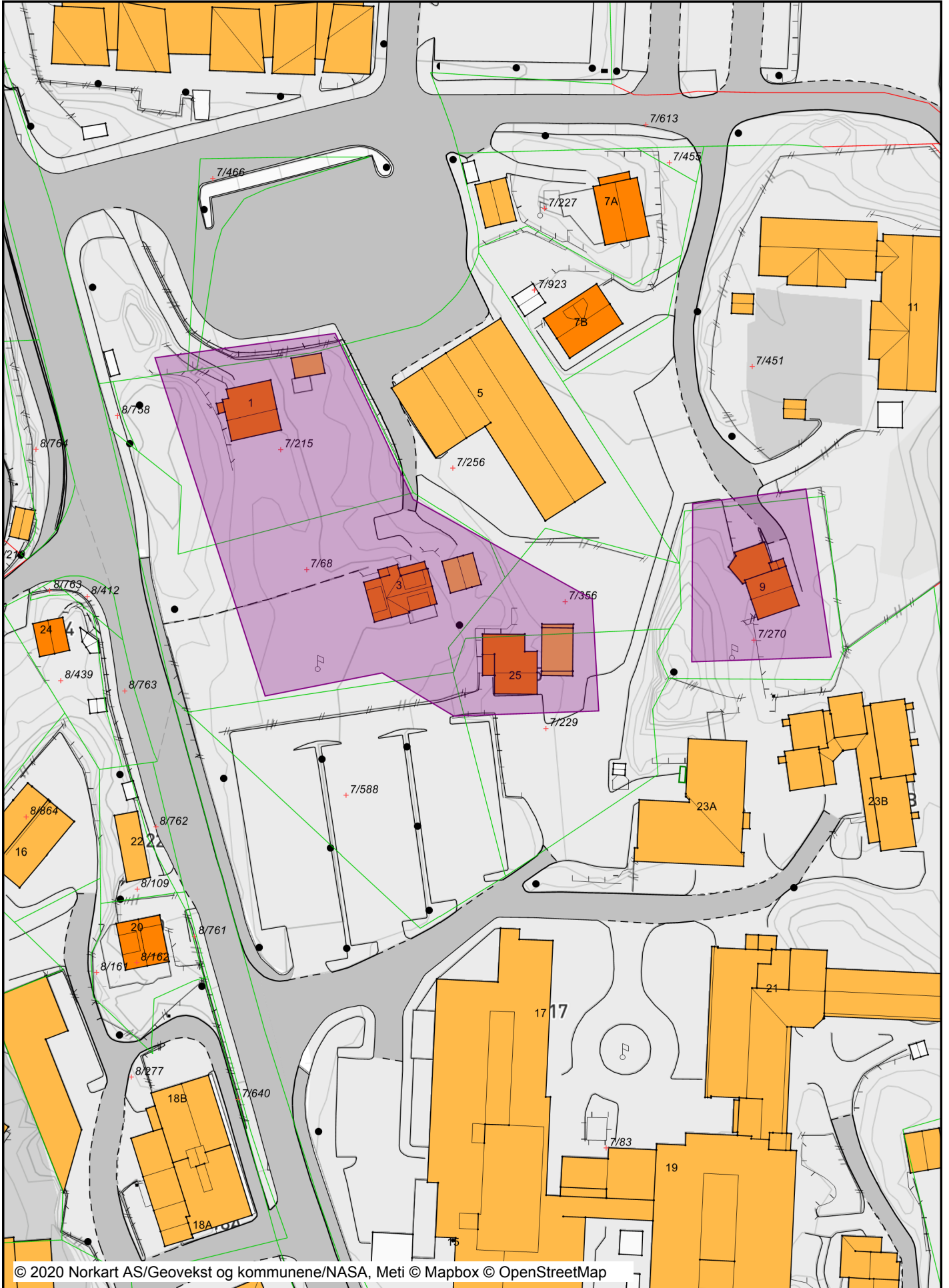


Riggplan riving bygg Myrane









































































Dato: 23.06.2020

Målestokk: 1:1000

Koordinatsystem: UTM 32N



Tegnforklaring

Matrikkelkart			Løvebru
 <i>Abc</i>	Tekst eiendom		Bygningsbru
	Grunneiendom	Bygningsmessige anlegg	
	Hjelpelinje veg		Annet gjerde
	Hjelpelinje fiktiv		Flaggstang
	Hjelpelinje vannkant		Frittstående trapp
	Grense .lte. 13 cm		Frittstående trapp kant
	Usikre grenser		Frittstående mur
Traktorveg/Sti			Lodrett forstøtningsmur
	Traktor/Kjerreveg midt		Steingjerde
	Sti		Svømmebasseng kant
Matrikkel Tiltak (Avgjørelser i enkeltsaker)			Vegg frittstående
	Godkj. Nybygg		Bru
	Godkj. Tilbygg		Bruavgrensning
	Godkj. Påbygg	Adresser	
 <i>Abc</i>	Godkj. Tiltak		<i>Abc</i> Matrikeladresse
	Uspes. Tiltak		<i>Abc</i> Gateadresse
	Omriss Tiltak		<i>Abc</i> Adressepunkt tekst
VEG			
	Veg		
	Fortauskant		
	Annet vegareal		
	Midtdeler/Trafikkøy		
	Avgrensning mot annet vegareal		
	Avgrensning mot avkjørsel		
	Gang/Sykkelveg		
	Parkeringsplass kant		
	Autovern		
	Vegdekkekant		
	Gang/Sykkelveg kant		
	Gangvegkant		
Ledningsnett EL			
	Fordelingsskap		
	Høyspentledning		
	Mast Liten stolpe		
	Mast Stor stolpe		
	Mast		
	Masteomriss		
	Nettstasjon		
	Nettverkstasjonomriss		
	Belysningspunkt		
Matrikkel Sak (Saker til behandling)			
	Sak		
	Sak_Omriss		
Innsjøer og vassdrag			
	Innsjø		
	Innsjøkant		
	Elv/Bekk		
	Elv/Bekk kant		
	Kanal/Grøft		
	Kanal/Grøft		
	Kanal/Grøft kant		
Bygninger			
	Bygningsdelelinje		
	Grunnmur		
	Taksprang Bunn		
	Bygning - Boligbygg		
	Bygning - Andre bygg		
	Annen bygning		
	Bygning punkt		
	Takriss		
	Takoverbygg		
	Takoverbygg kant		
	Trapp inntil bygg, kant		
	Veranda		
	Bygningslinje		
	Taksprang		
	Mønelinje		