







Kartinnsyn Forsvarsbygg




Tegnforklaring



- Eiendomsgrense**
-  Eiendomsgrense
 -  Uavklart grense
 -  Hjelpelinje fiktiv
 -  Hjelpelinje punktfe
 -  Hjelpelinje vannka


- Grensepunkt**
- Teiggrensepunkt




-  Inventarflate under bygging










- Veg og plasser**
-  Ukjent
 -  Asfalt
 -  Grus
 -  Brostein
 -  Betong
 -  Ottadekke
 -  Jord/Gras

- Inventarflate**
-  Bygg og anlegg
 -  Festningsanlegg
 -  Skytebaner, veger og plasser
 -  Inventar under bakken

- Hensynssoner**
-  Sikringssone
 -  Faresone

-  Militære forbudsområder i Sjø

- Andres rettigheter**
-  Utleid grunn
 -  Bortfestet grunn
 -  Annen parts servitutt/rettighet

- Egne rettigheter**
-  Eid grunn
 -  Festet grunn
 -  Innleid grunn
 -  Servitutt/rettighet
 -  Klausulert grunn
 -  Eier en eller flere seksjoner
 -  Eier en eller flere andelsleiligheter
 -  Annet
 -  Ukjent

Merknad: