

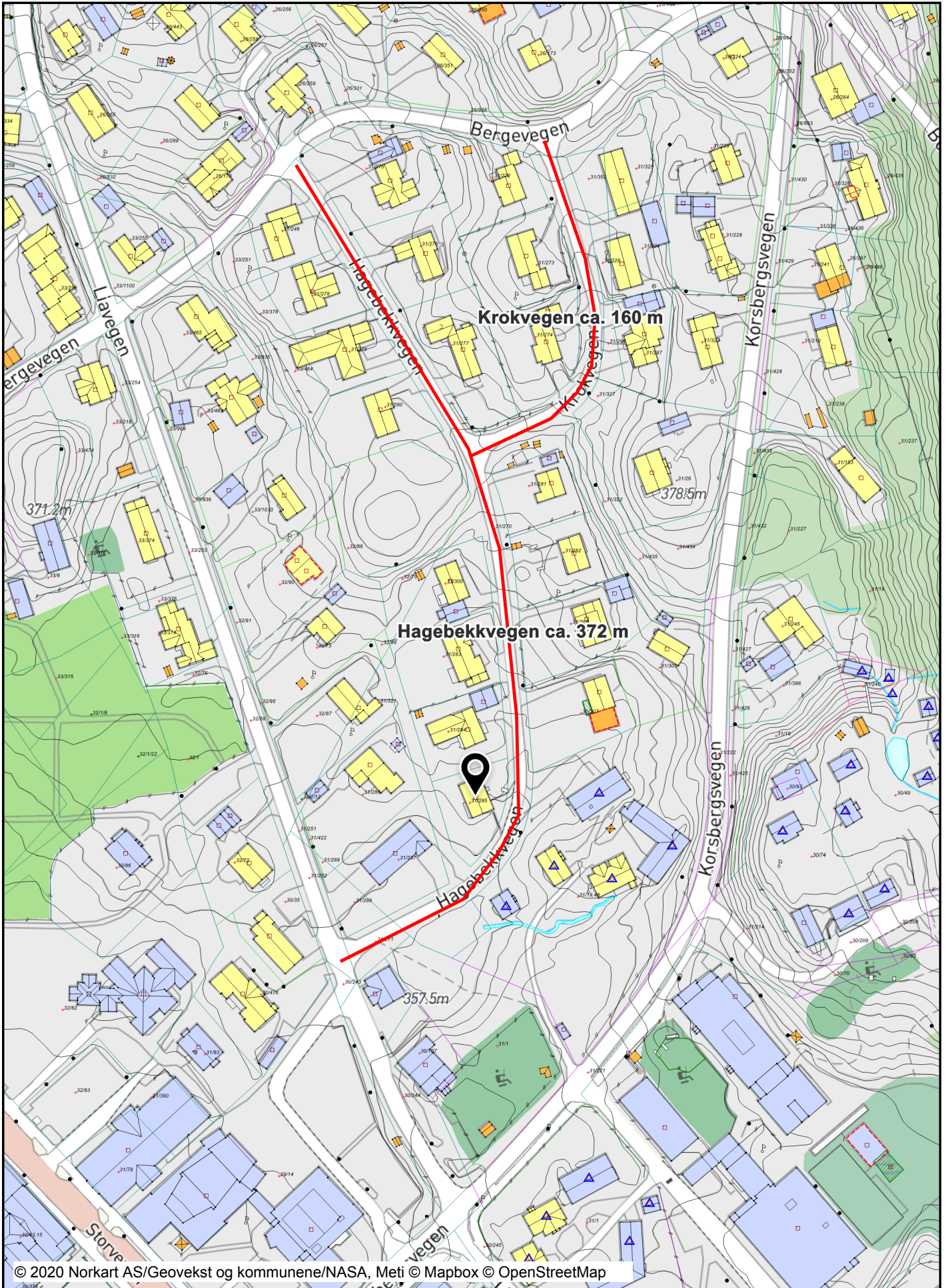


Hagebekk/Krokvegen lengder



















































































Dato: 18.03.2020

Målestokk: 1:2000

Koordinatsystem: UTM 32N



Tegnforklaring

Matrikelkart			Elv/Bekk kant usikker
	Grunneiendom		Elv/Bekk kant
	Festegrunn		Kanal/Grøft
	Festegrunn		Kanal/Grøft
	Hjelpelinje fiktiv		Kanal/Grøft kant
	Hjelpelinje punkt feste	Bygningsmessige anlegg	
	Hjelpelinje vannkant		Annet gjerde
	Skissenyaktighet (metode 80 / 81 / 82)		Bauta/Statue punkt
	Grense <= 10 cm		Grunnriss/Hjelpelinje
	Grense <= 30 cm		Flaggstang
	Grense < 200 cm		Flytebrygge
	Grense < 500 cm		Flytebrygge kant
	Grense >= 500 cm		Frittsående trapp
Matrikel Tiltak (Avgjørelser i enkeltsaker)			Frittsående trapp kant
	Godkj. Nybygg		Fundament
	Godkj. Tilbygg		Fundament kant
	Godkj. Påbygg		Hoppbakke
	Godkj. Tiltak		Idrettsanlegg
	Uspes. Tiltak		Kai/Brygge
	Omriss Tiltak		Kai/Brygge kant
	Godkj. Nyb./Tilb./Påb.		Frittsående mur
			Lodrett forstøtningsmur
			Skrå forstøtningsmur avgrensning
			Rørgate
			Skitrekk
			Skytebaneinnretning
			Steingjerde
			Svømmebasseng kant
			Tank
			Tank kant
			Tribune kant
			Vegg frittstående
			Bruavgrensning
		Bygninger	
			Bygningsdelelinje
			Grunnmur
			Taksprang Bunn
			Takriss
			Takoverbygg
			Takoverbygg kant
			Trapp inntil bygg, kant
			Låvebru
			Bygningsbru
