











































































# Tegnforklaring

	Grunneiendom		Låvebru
	Festegrund		Bygningsbru
	Festegrund		
	Hjelpelinje fiktiv		
	Hjelpelinje punktfast		
	Hjelpelinje vannkant		
	Skissensyaktighet (metode 80/81)		
	Grense <= 10 cm		
	Grense <= 30 cm		
	Grense < 200 cm		
	Grense < 500 cm		
	Grense >= 500 cm		
	VEG		
	Stikkrenne		
	<b>Matrikkel Bygning</b>		
	Bygning, Boligbygg		
	Bygning, Boligbygg		
	Bygning, Boligbygg		
	Bygning, Boligbygg		
	Bygning, Fritidsbygg		
	Bygning, Fritidsbygg		
	Bygning, Fritidsbygg		
	Bygning, Fritidsbygg		
	Bygning, Andre bygg		
	Bygning, Andre bygg		
	Bygning, Andre bygg		
	Bygning, Andre bygg		
	Bygning, Andre bygg		
	Bygning, Andre bygg		
	Bygning, Andre bygg		
	Bygning, Andre bygg		
	Bygning, Andre bygg		
	Bygning, Igangsettingstill.		
	Bygning, Tatt i bruk (i matrikkelen)		
	Bygning, Midl. brukstill.		
	Bygning, Tatt i bruk (i GAB)		
	Bygning, Unntatt fra saksbeh.		
	Bygning, uten Bygningspunkt		
	Bygningsavgrensning av tiltak		
	<b>Ledningsnett EL</b>		
	Fordelingskapp		
	Høyspentledning		
	Mastetele		
	Mast Liten stolpe		
	Mast Stor stolpe		
	Mast		
	Masteomriss		
	Nettstasjon Maste arrangement		
	Belysningspunkt		
	<b>Høydeinformasjon</b>		
	Høydekurve 5m		
	Høydekurve 1m		
	Forsenkningkurve 5m		
	Forsenkningkurve 1m		
	Toppunkt		
	<b>Innsjøer og vassdrag</b>		
	Innsjø		
	Innsjøkant		
	Elv/Bekk		
	Elv/Bekk usikker		
	Elv/Bekk		
	Elv/Bekk kant usikker		
	Elv/Bekk kant		
	Kanal/Grøft		
	Kanal/Grøft		
	Kanal/Grøft kant		
	<b>Bygningsmessige anlegg</b>		
	Annet gjerde		
	Bauta/Statue punkt		
	Grunnriss/Hjelpelinje		
	Flaggstang		
	Flytebrygge		
	Flytebrygge kant		
	Frittstående trapp		
	Frittstående trapp kant		
	Fundament		
	Fundament kant		
	Hoppbakke		
	Idrettsanlegg		
	Kai/Brygge		
	Kai/Brygge kant		
	Frittstående mur		
	Lodrett forstøtningsmur		
	Skrå forstøtningsmur avgrensning		
	Rørgate		
	Skitrekk		
	Skytebaneinnretning		
	Steingjerde		
	Svømmebasseng kant		
	Tank		
	Tank kant		
	Tribune kant		
	Vegg frittstående		
	Bruavgrensning		
	<b>Bygninger</b>		
	Bygningsdelelinje		
	Grunnmur		
	Taksprang Bunn		
	Takriss		
	Takoverbygg		
	Takoverbygg kant		
	Trapp inn til bygg, kant		