

Vedlegg 1.

Beskrivelse/Oversikt nedgravde oljetanker

	Anlegg	Oljetank plassering	Kommentar	Størrelse m³
1	Mosjøen skole skolebygg	Nedgravd, kjenner omtrentlig plassering	Dekket er asfalt	10
2	Mosjøen skole idrettsbygg	Tank plassert i kjellerrom		10
3	Skjervengan barnehage	Nedgravd, kjenner omtrentlig plassering	Det går en smal asfaltert gangsti gjennom området. Resten er grus/plen	10
4	Parken bo og servicesenter	Nedgravd, delvis under altan	Dekket er antatt grus/plen	
5	Brannstasjonen	Nedgravd, kjenner omtrentlig plassering	Dekket er asfalt	
6	Lager Nyrud	Nedgravd, kjenner omtrentlig plassering	Dekket er asfalt. NB! Ved siden av fyrings-oljetank er det plassert en spill-oljetank. Denne skal ikke røres. Denne er plassert til høyre for fyrings-oljetanken når man ser mot bygningen.	
7	Mosjøhallen	Nedgravd, kjenner omtrentlig plassering	Dekket er grus	5
8	Kippermoen Ungdomsskole	Nedgravd, kjenner omtrentlig plassering	Dekket er grus/plen	20
9	Chr. Qualesgt. 36	Nedgravd, kjenner omtrentlig plassering	Dekket er grus/asfalt	
10	Kippermoen idrettshus Topic	Nedgravd, kjenner omtrentlig plassering	Dekket er antatt grus/plen	

- Det foreligger ingen dokumentasjon på tankens materiale, men vi forutsetter at materialet er stål.

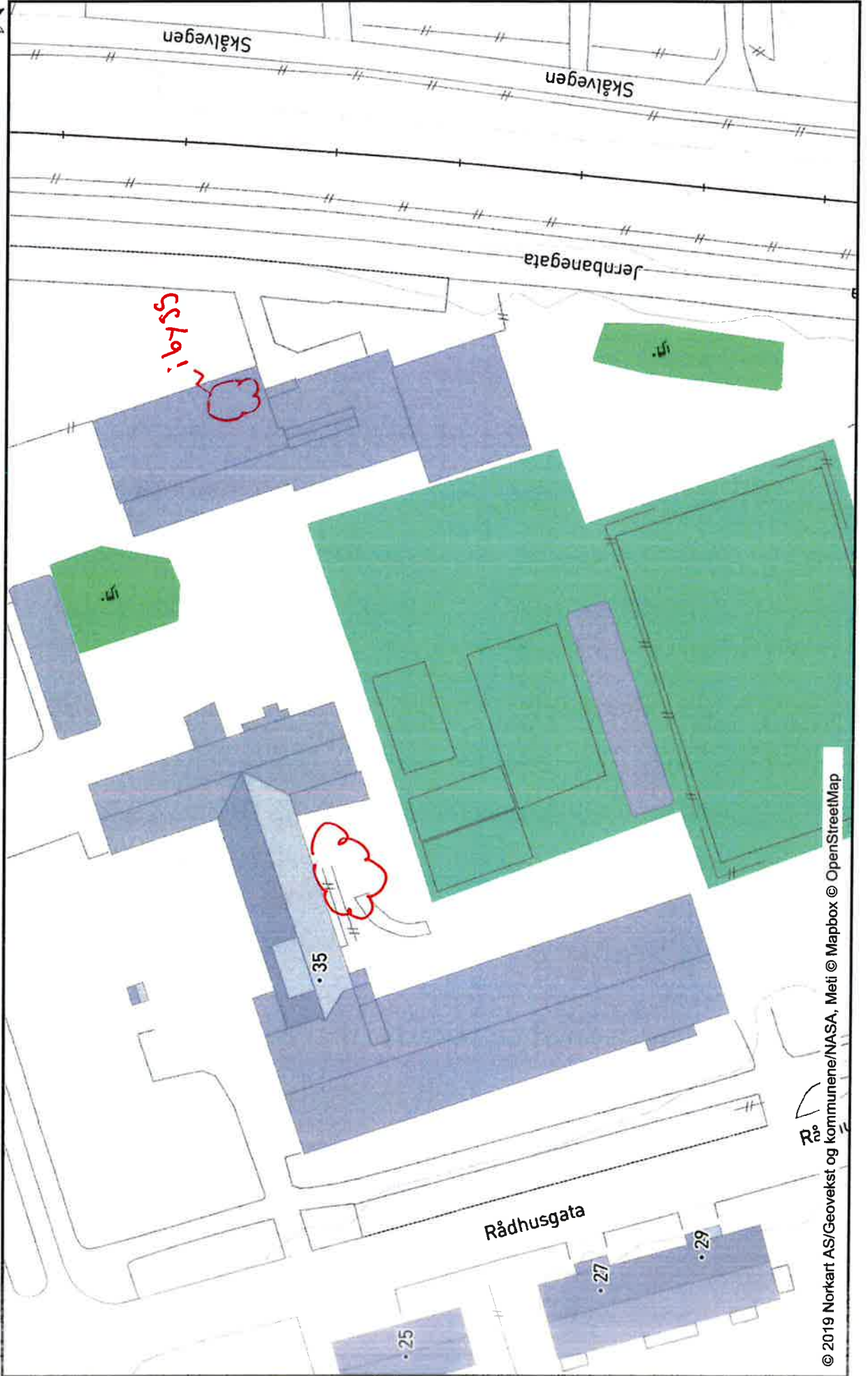


Mosjøen skole

Dato: 06.11.2019

Målestokk: 1:750

Koordinatsystem: UTM 33N



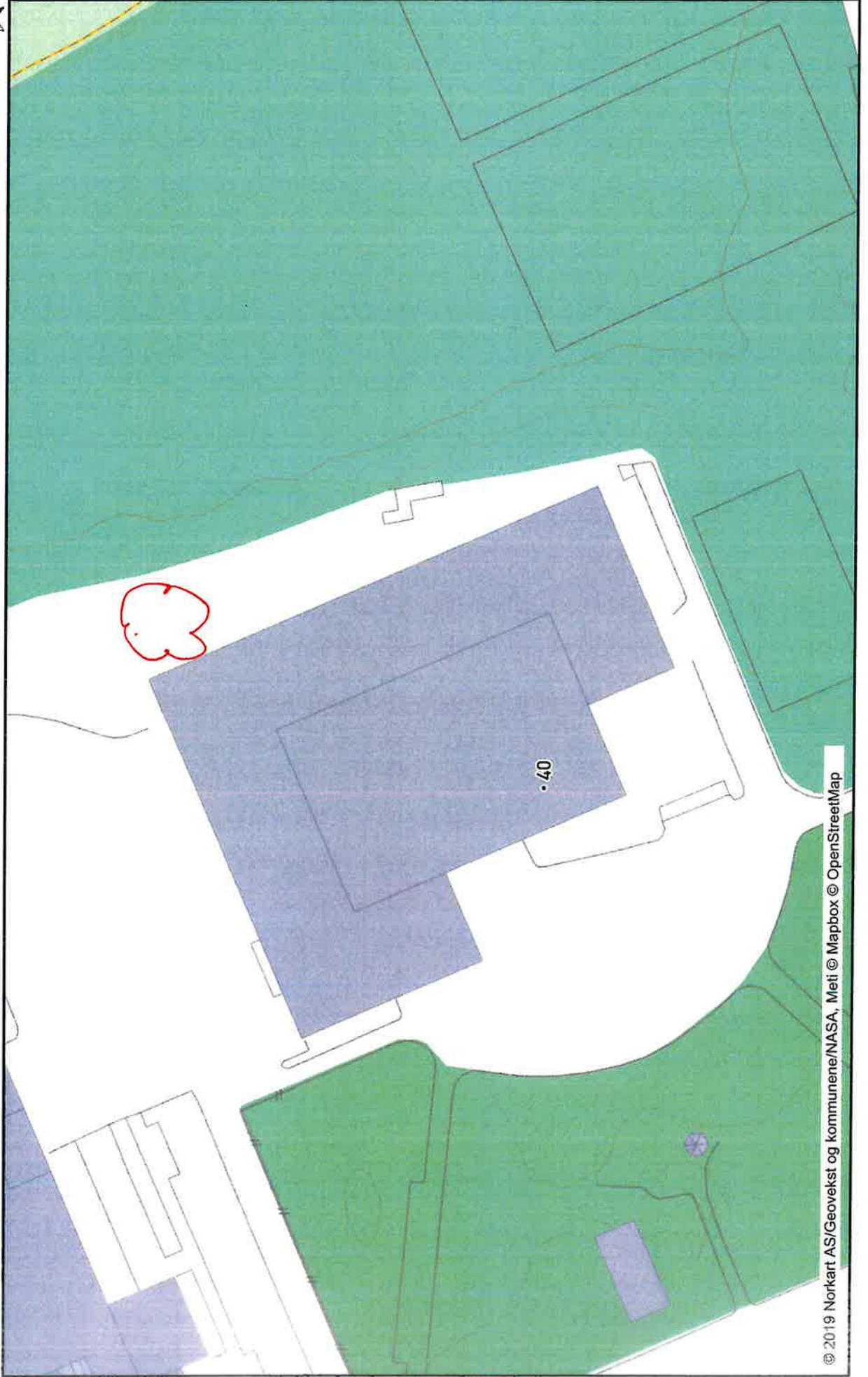


Kippermoen ungdomsskole

Dato: 06.11.2019

Målestokk: 1:750

Koordinatsystem: UTM 33N



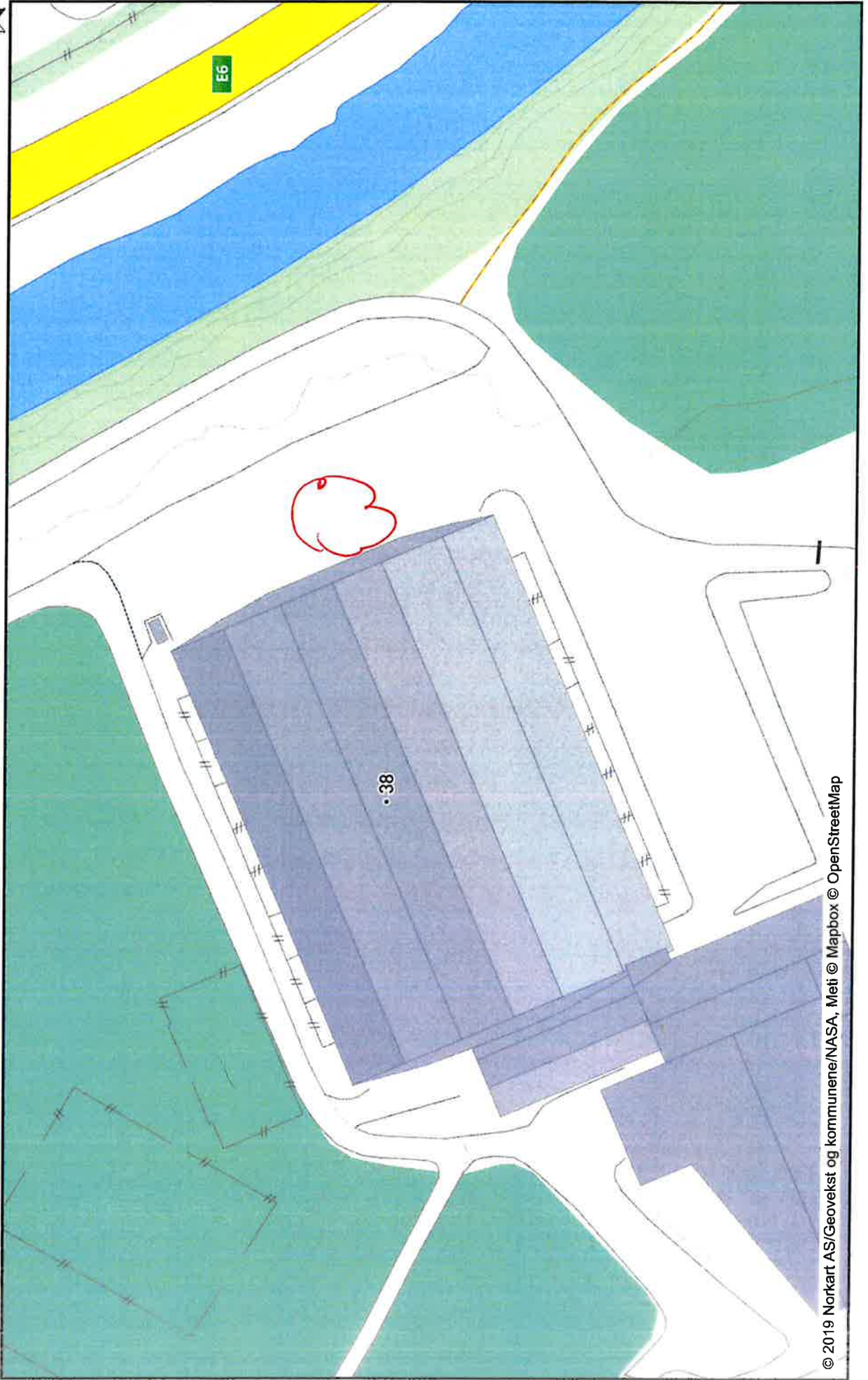


Mosjøhallen

Dato: 06.11.2019

Målestokk: 1:750

Koordinatsystem: UTM 33N



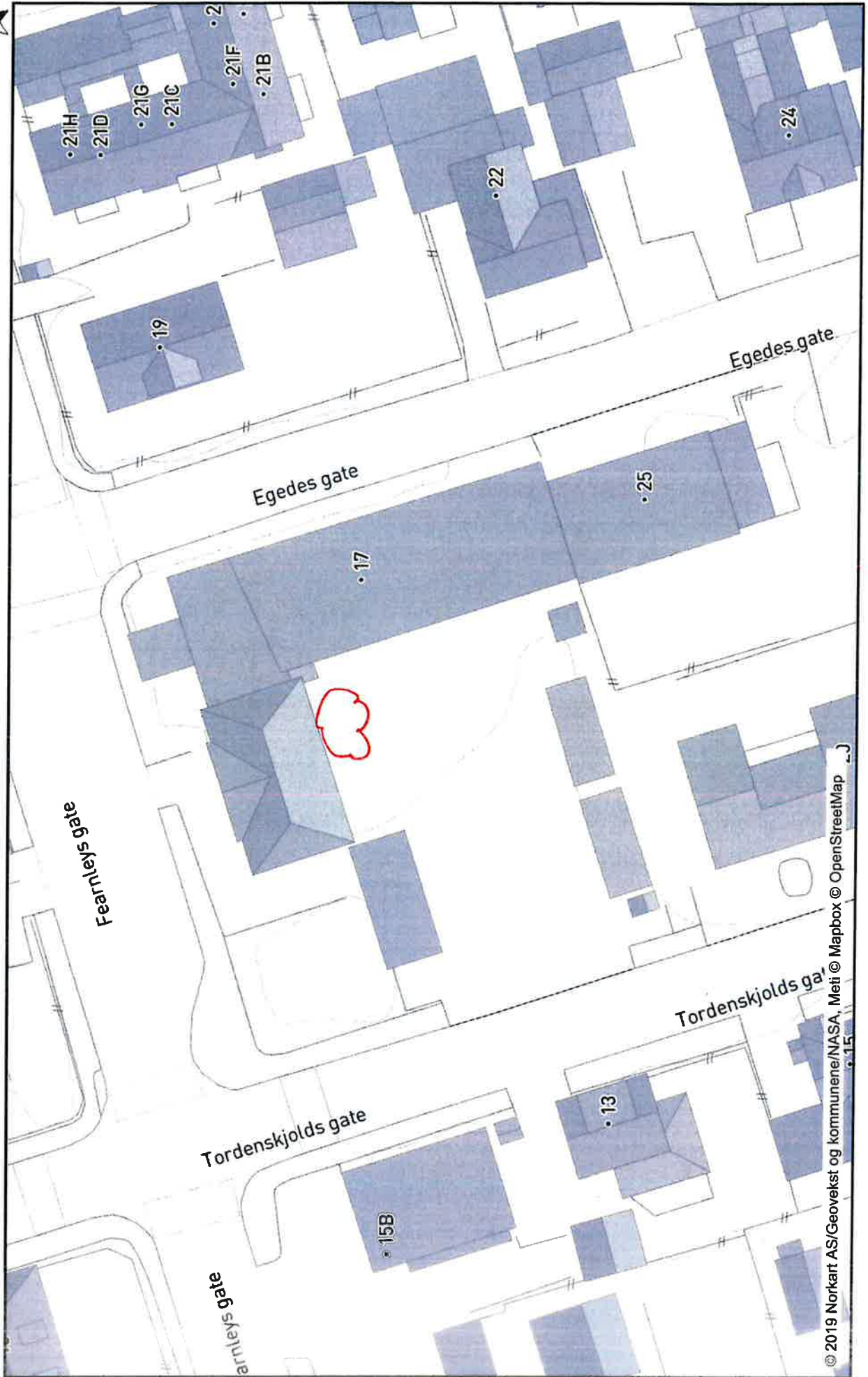


Brannstasjonen

Dato: 06.11.2019

Målestokk: 1:500

Koordinatsystem: UTM 33N



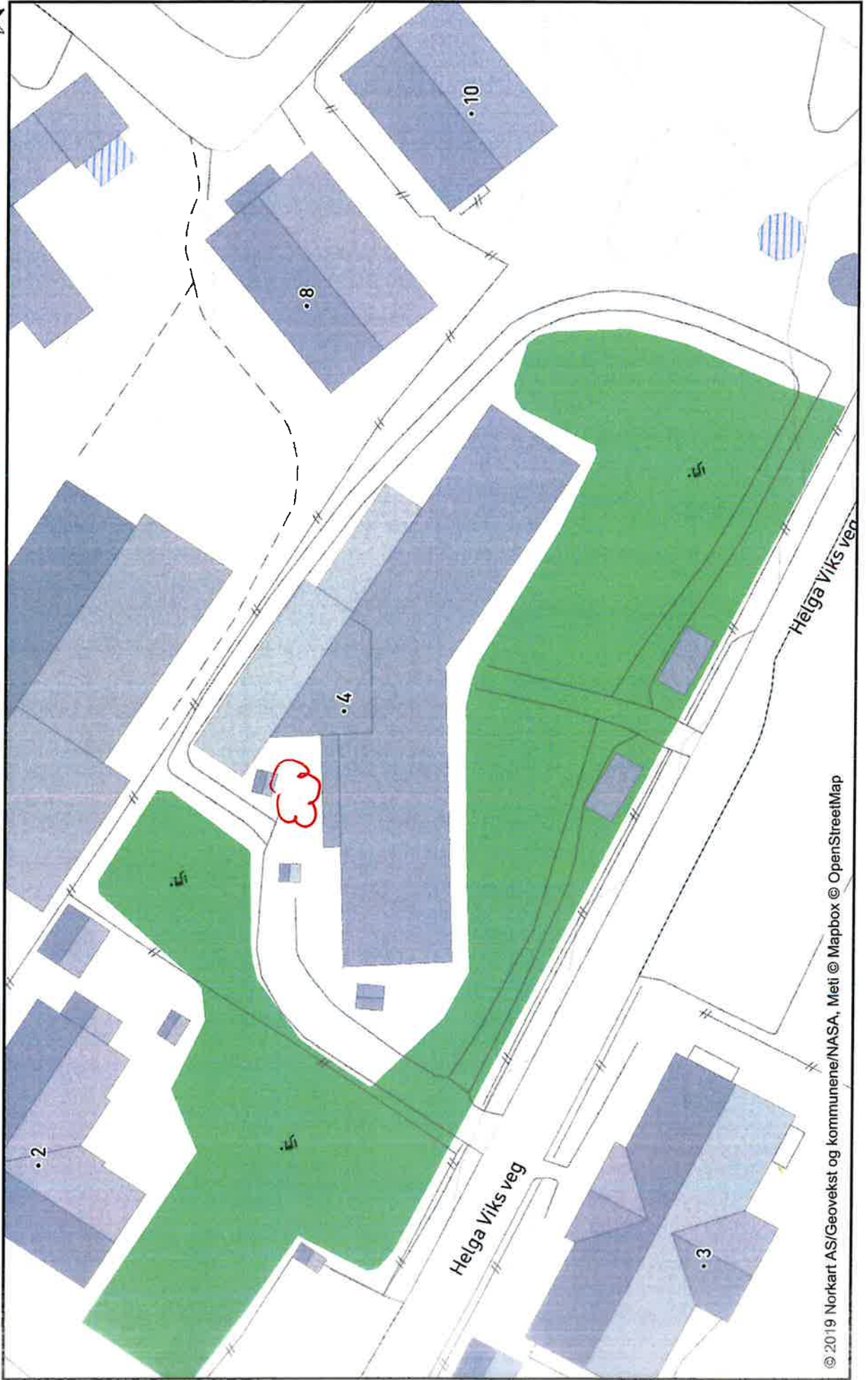


Skjervengan barnehage

Dato: 06.11.2019

Målestokk: 1:500

Koordinatsystem: UTM 33N



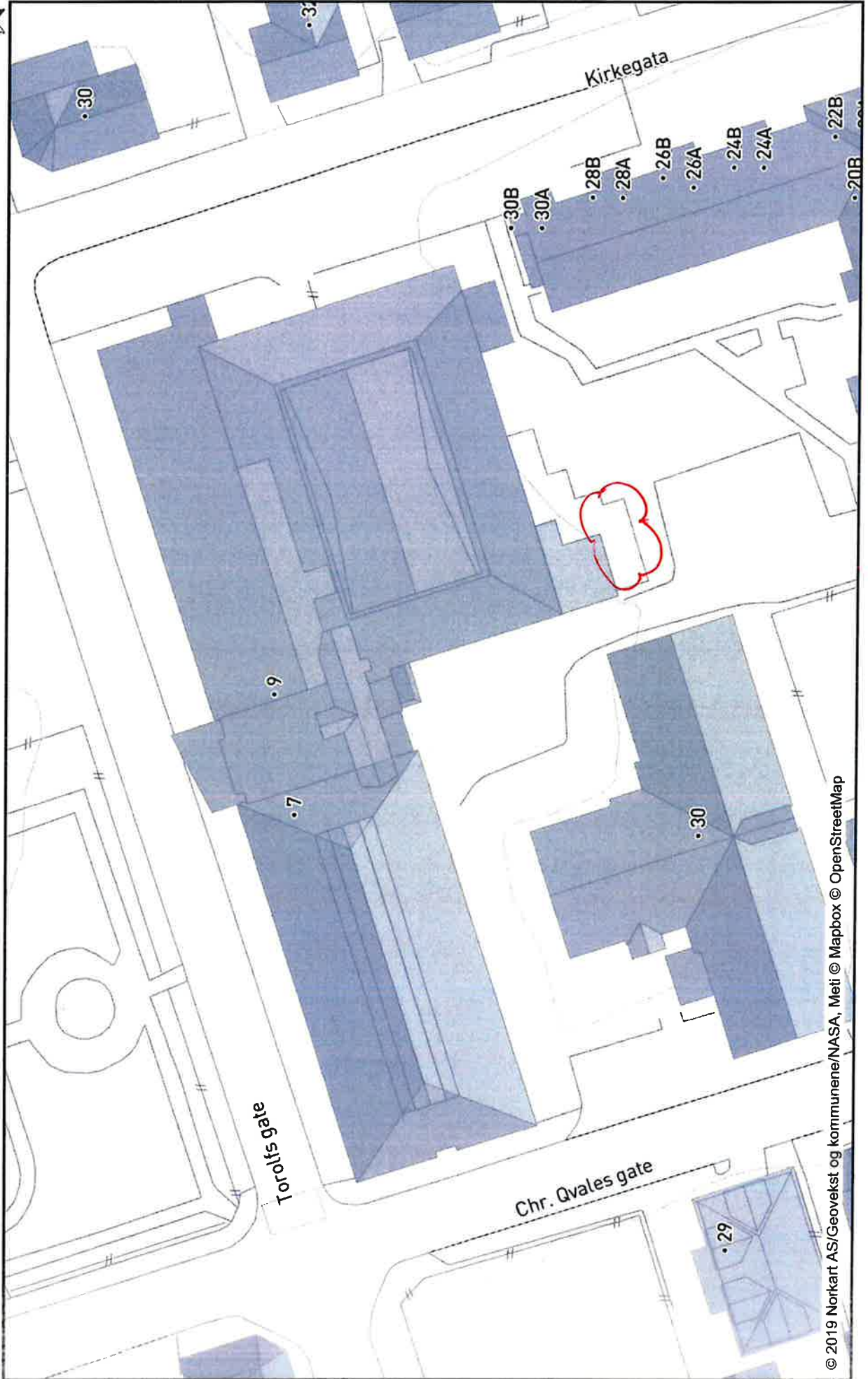


Parken Bo & Servicesenter

Dato: 06.11.2019

Målestokk: 1:500

Koordinatsystem: UTM 33N



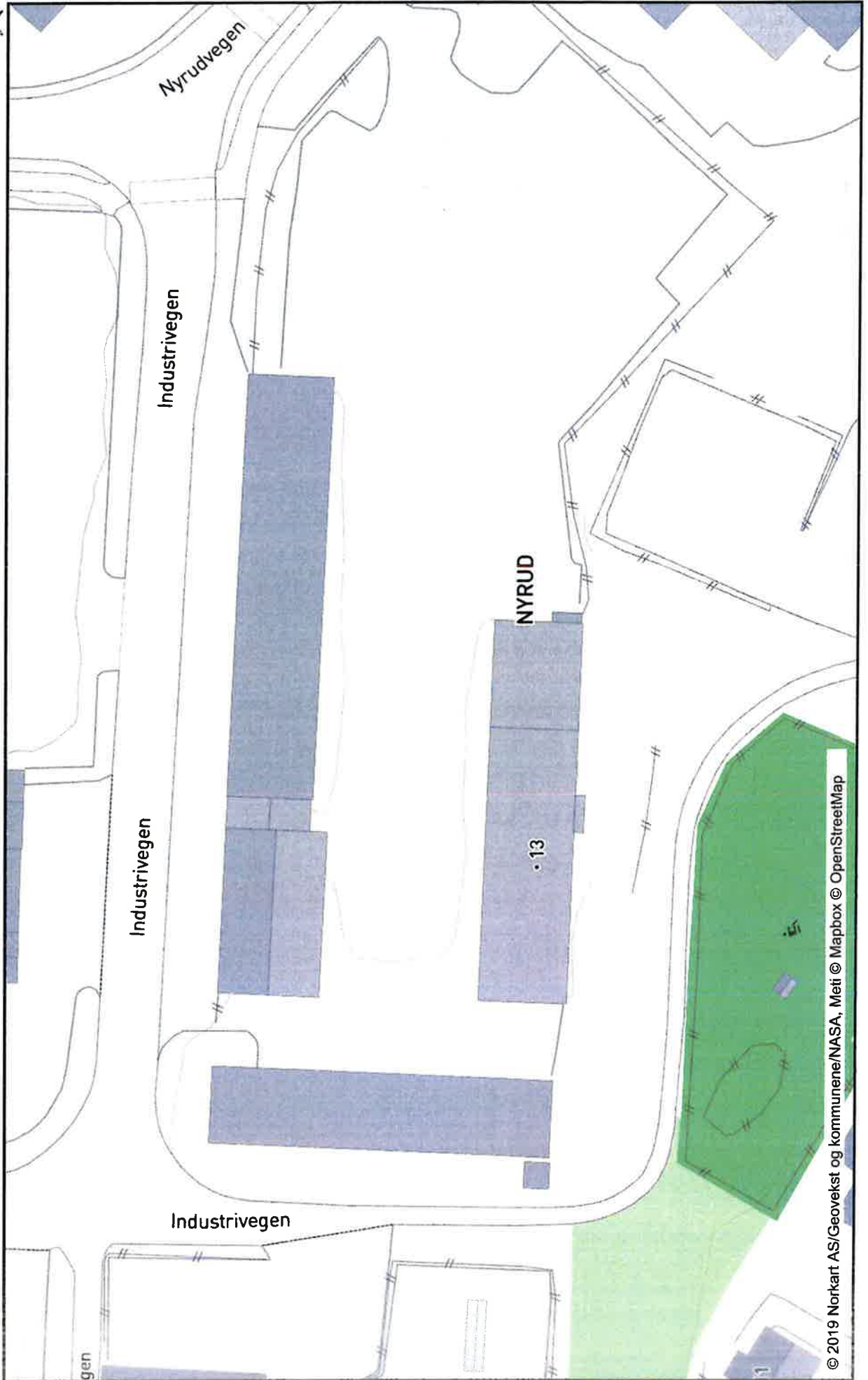


Lager Nyrud

Dato: 06.11.2019

Målestokk: 1:750

Koordinatsystem: UTM 33N



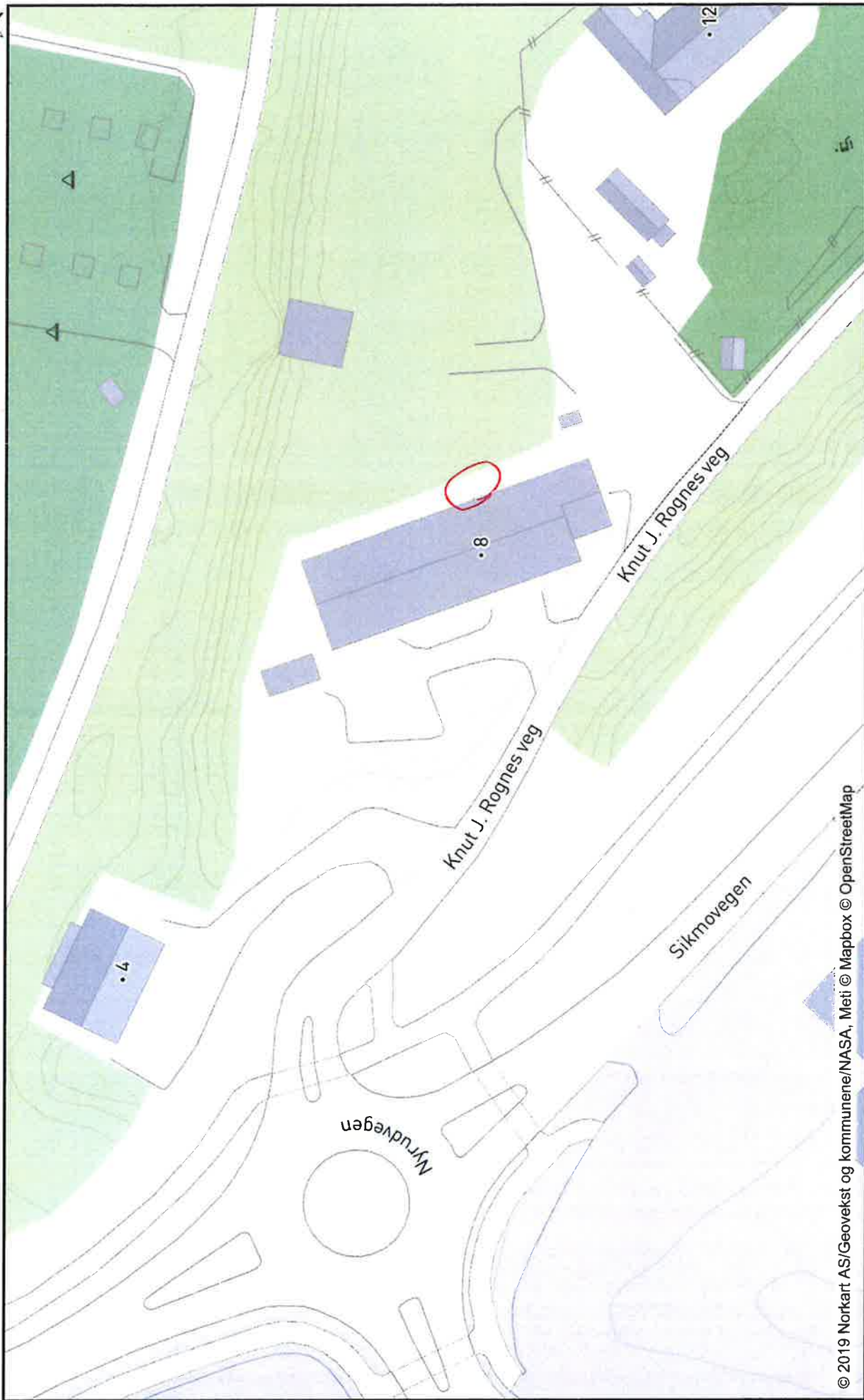


Topic

Dato: 10.12.2019

Målestokk: 1:750

Koordinatsystem: UTM 33N





Chr. Qvales gate 36

Dato: 10.12.2019

Målestokk: 1:500

Koordinatsystem: UTM 33N

