




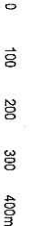
Senterposisjon: 411961.28, 7377558.88
 Koordinatsystem: EPSG:25833
 Utskriftsdato: 22.11.2019

0 100 200 300 400m



Vierevde.
Hovedsaklig berg.

Herfra til
Kina er det
fjell og mye
stor stein.



Sentleposisjon: 414838.53, 7376194.3
Koordinatsystem: EPSG:25833
Uskritt dato: 22.11.2019



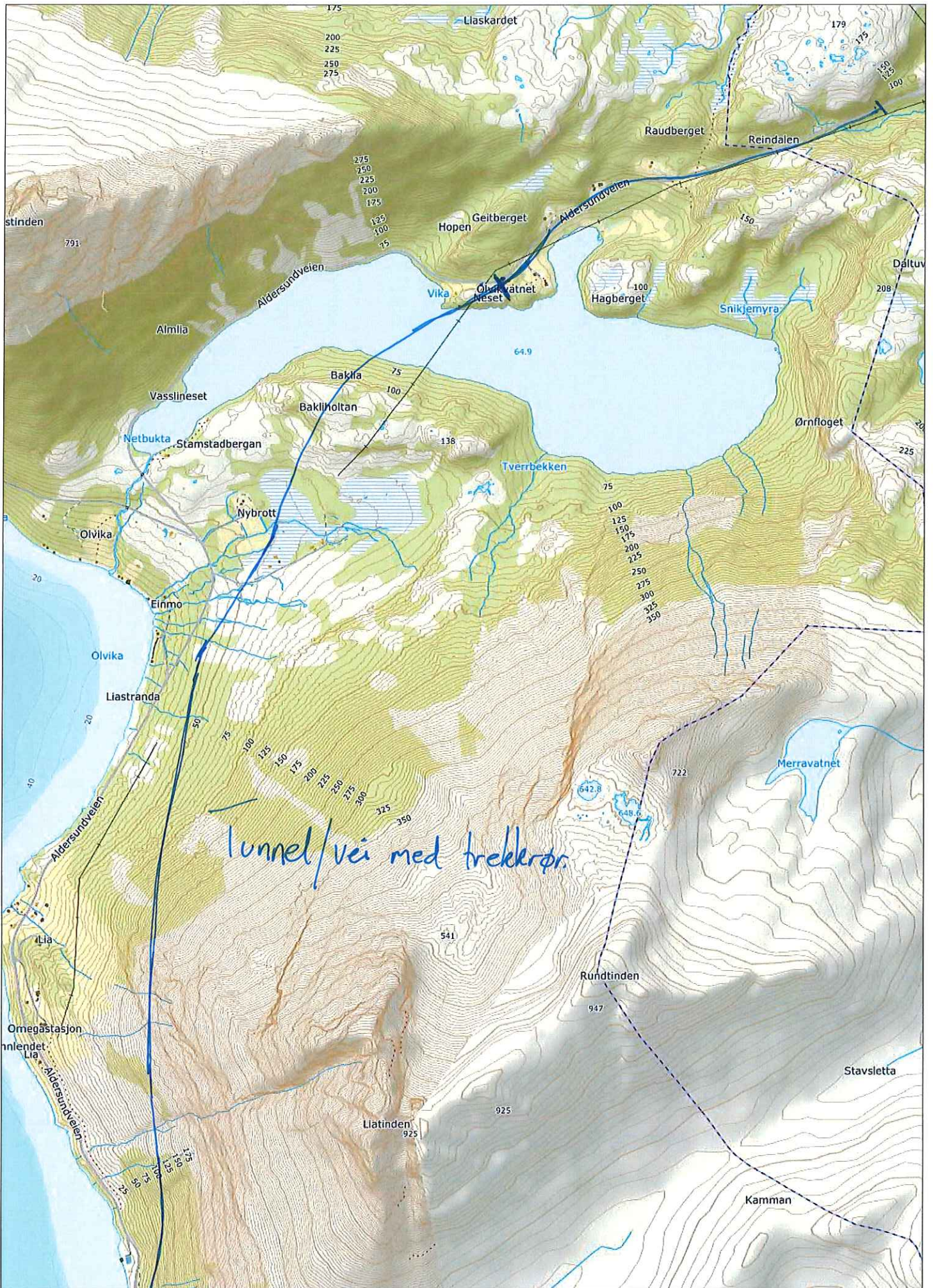
Stor Stein og berg

Berg

Berg

Senterposisjon: 418202,37, 7372915,08
 Koordinatsystem: EPSG:26833
 Utskriftsdato: 22.11.2019





Tunnel/vei med trekkør.

Handwritten:
 Trekkrør fra
 til dam
 Trekkrør fra
 til bom



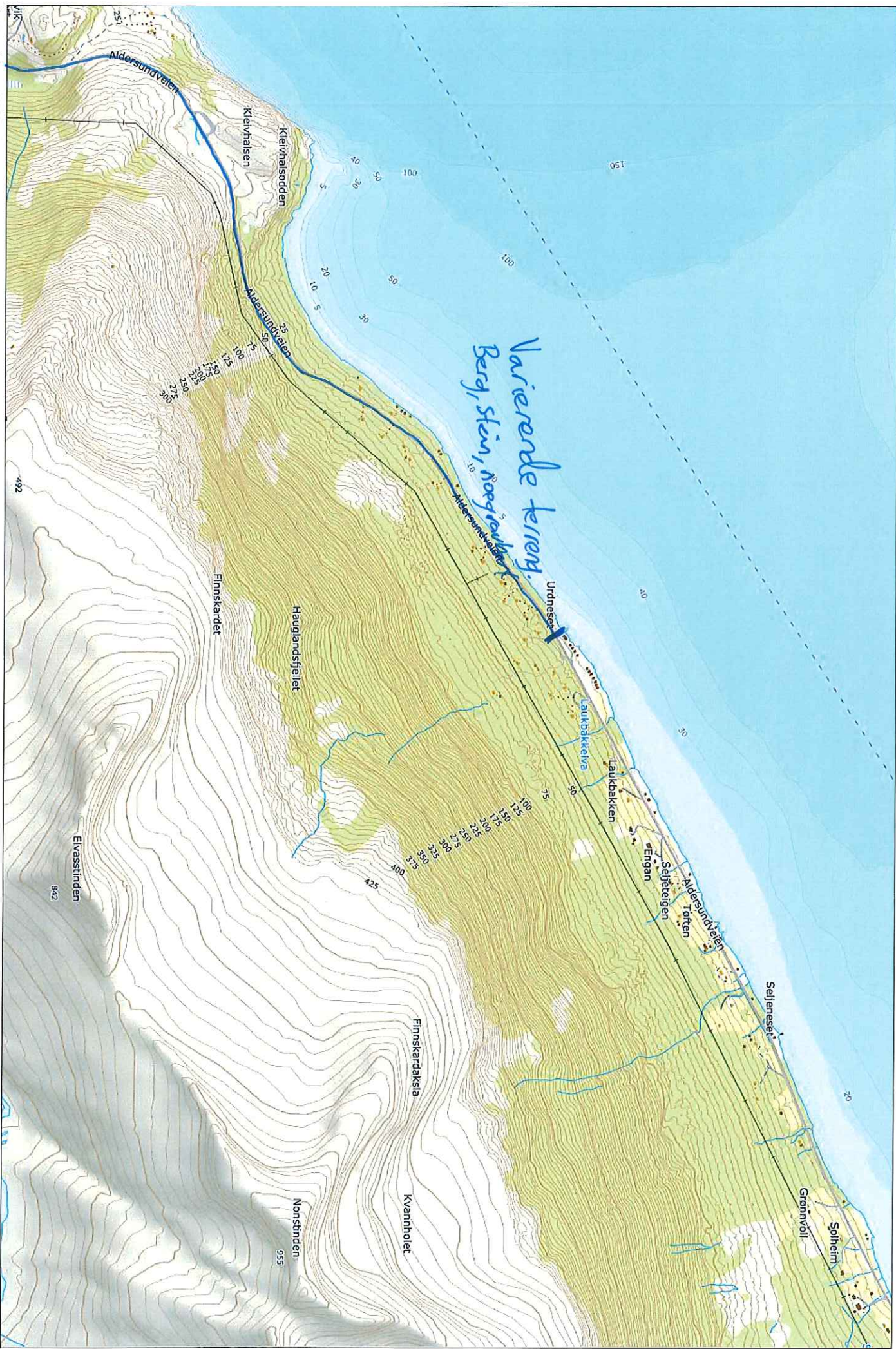
Senterposisjon: 416869.53, 7365817.16
 Koordinatsystem: EPSG:25833
 Utskriftsdato: 22.11.2019

0 100 200 300 400m




Senterposisjon: 415589.57, 7363955.41
 Koordinatsystem: EPSG:25833
 Utskriftsdato: 22.11.2019

0 100 200 300 400m



Senterposisjon: 41.2458, 45.7361945, 56
Koordinatsystem: EPSG:25833
Utskriftsdato: 22.11.2019





Senterposisjon: 411189.07, 7358698.08
 Koordinatsystem: EPSG:25833
 Utskriftsdato: 22.11.2019

