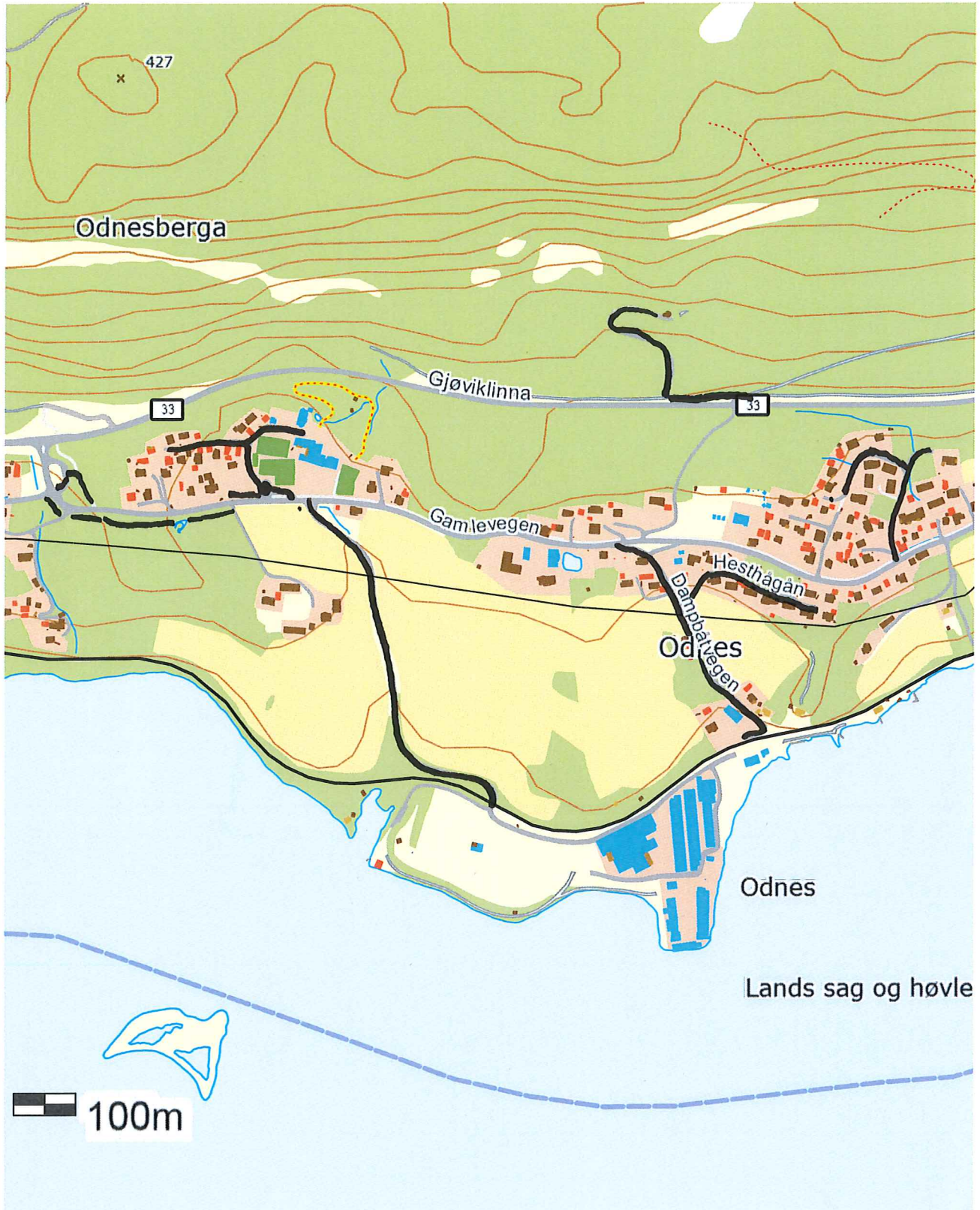




Det tas forbehold om at det kan forekomme feil på kartet, bla. gjelder dette eiendomsgrenser, ledninger/kabler, kummer m.m. som i forbindelse med prosjektering/anleggsarbeid må undersøkes nærmere.

Skoleveien, ny gangvei, vei ned til Land Sag  
Dampbråttveien, Hesthågan, Framnes feltet.  
Høydebasseng Nord.



	<b>SITUASJONSKART</b>					
	Eiendom:	Gnr: 0	Bnr: 0	Fnr: 0		Snr: 0
		Adresse:				
Hj.haver/Fester:						
<b>SØNDRE LAND KOMMUNE</b>	Dato: 6/6-2019 Sign:				Målestokk 1:10500	



Det tas forbehold om at det kan forekomme feil på kartet, bla. gjelder dette eiendomsgrenser, ledninger/kabler, kummer m.m. som i forbindelse med prosjektering/anleggsarbeid må undersøkes nærmere.