
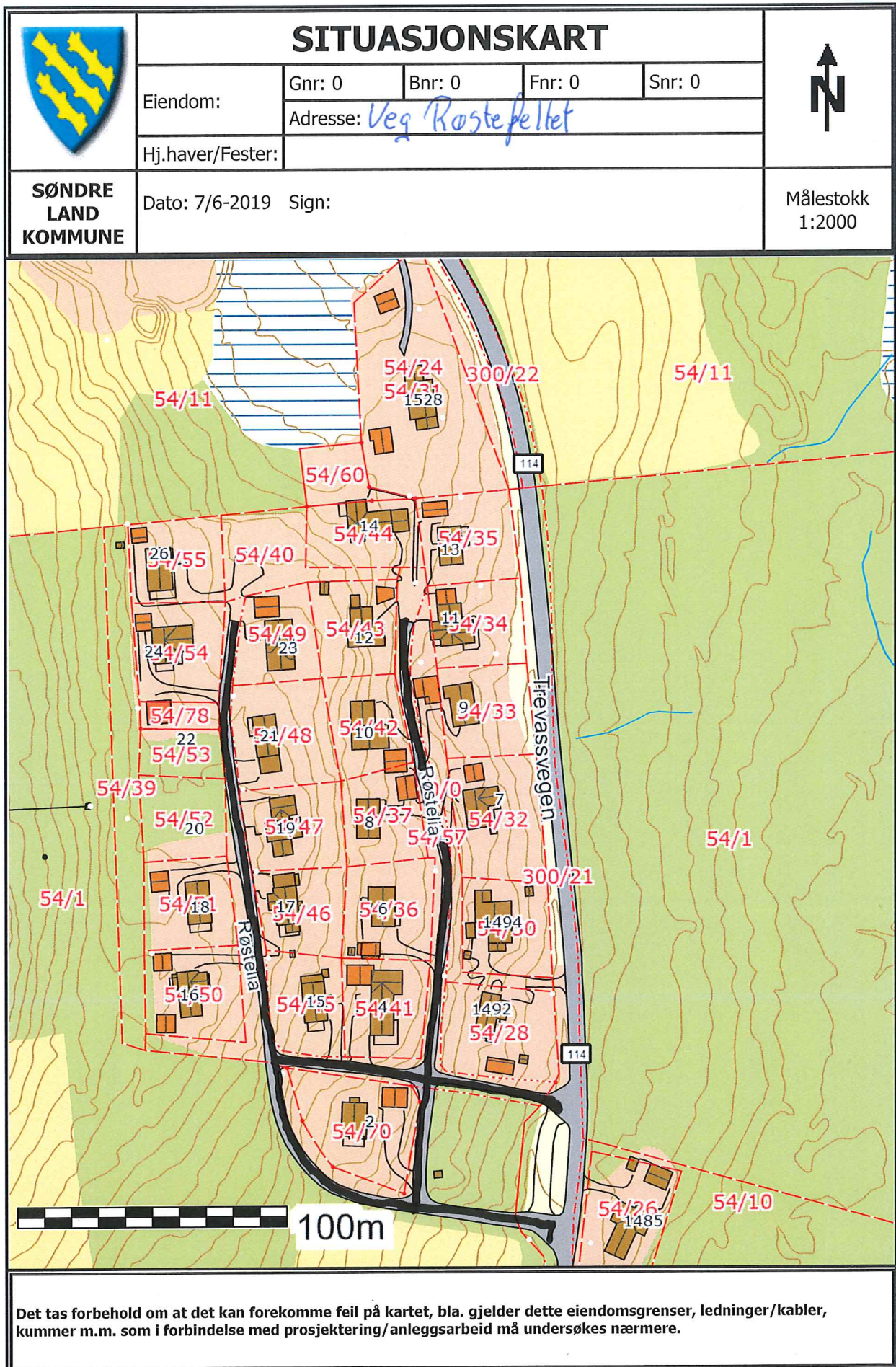
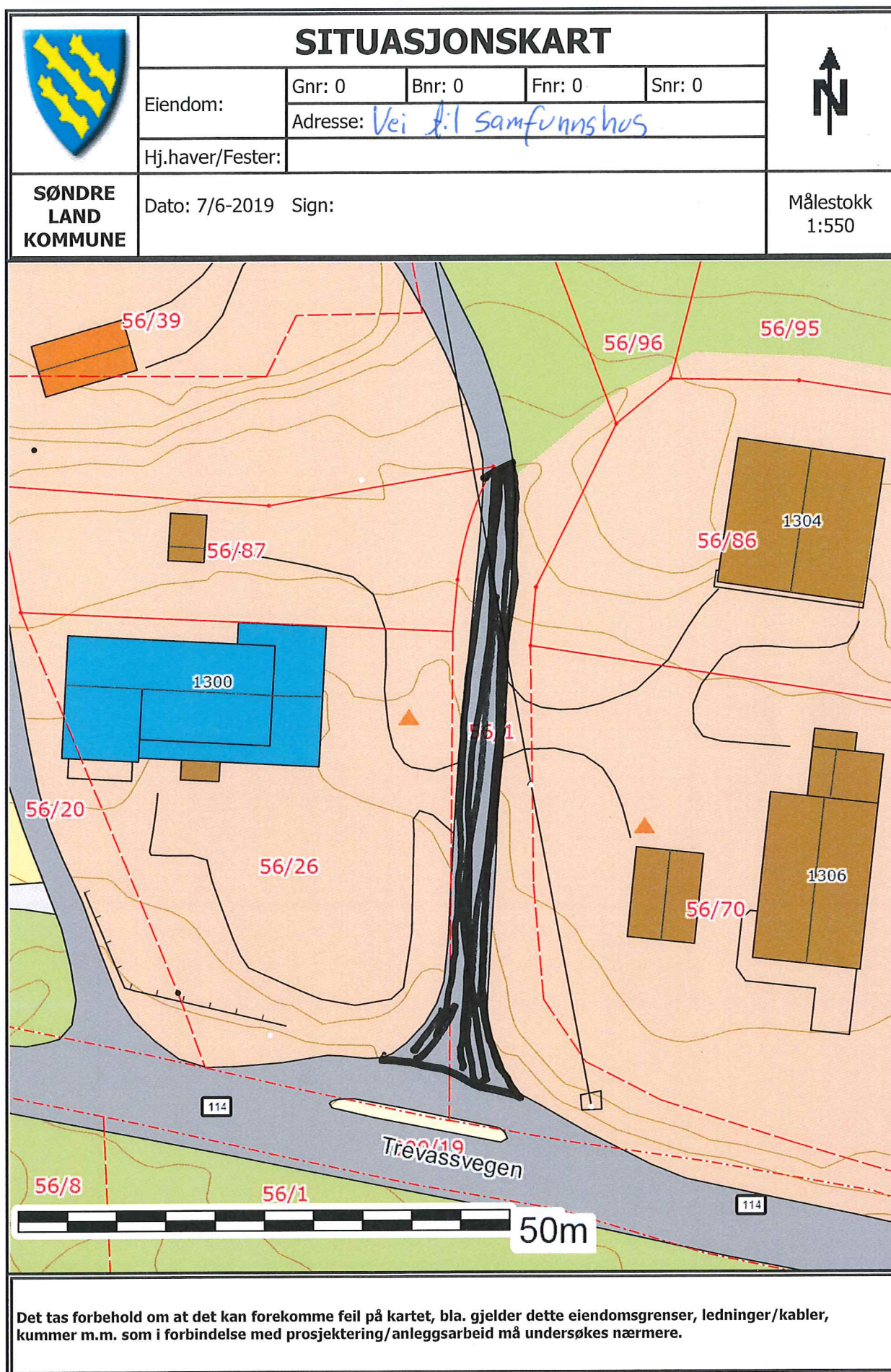
	SITUASJONSKART					
	Eiendom:	Gnr: 0	Bnr: 0	Fnr: 0		Snr: 0
		Adresse: <i>Veg til Trevann rensesanlegg +</i>				
Hj.haver/Fester:	<i>Veg til inntakpumpestasjon</i>					
SØNDRE LAND KOMMUNE	Dato: 7/6-2019 Sign:				Målestokk 1:5000	



Det tas forbehold om at det kan forekomme feil på kartet, bla. gjelder dette eiendomsgrenser, ledninger/kabler, kummer m.m. som i forbindelse med prosjektering/anleggsarbeid må undersøkes nærmere.





Det tas forbehold om at det kan forekomme feil på kartet, bla. gjelder dette eiendomsgrenser, ledninger/kabler, kummer m.m. som i forbindelse med prosjektering/anleggsarbeid må undersøkes nærmere.

