

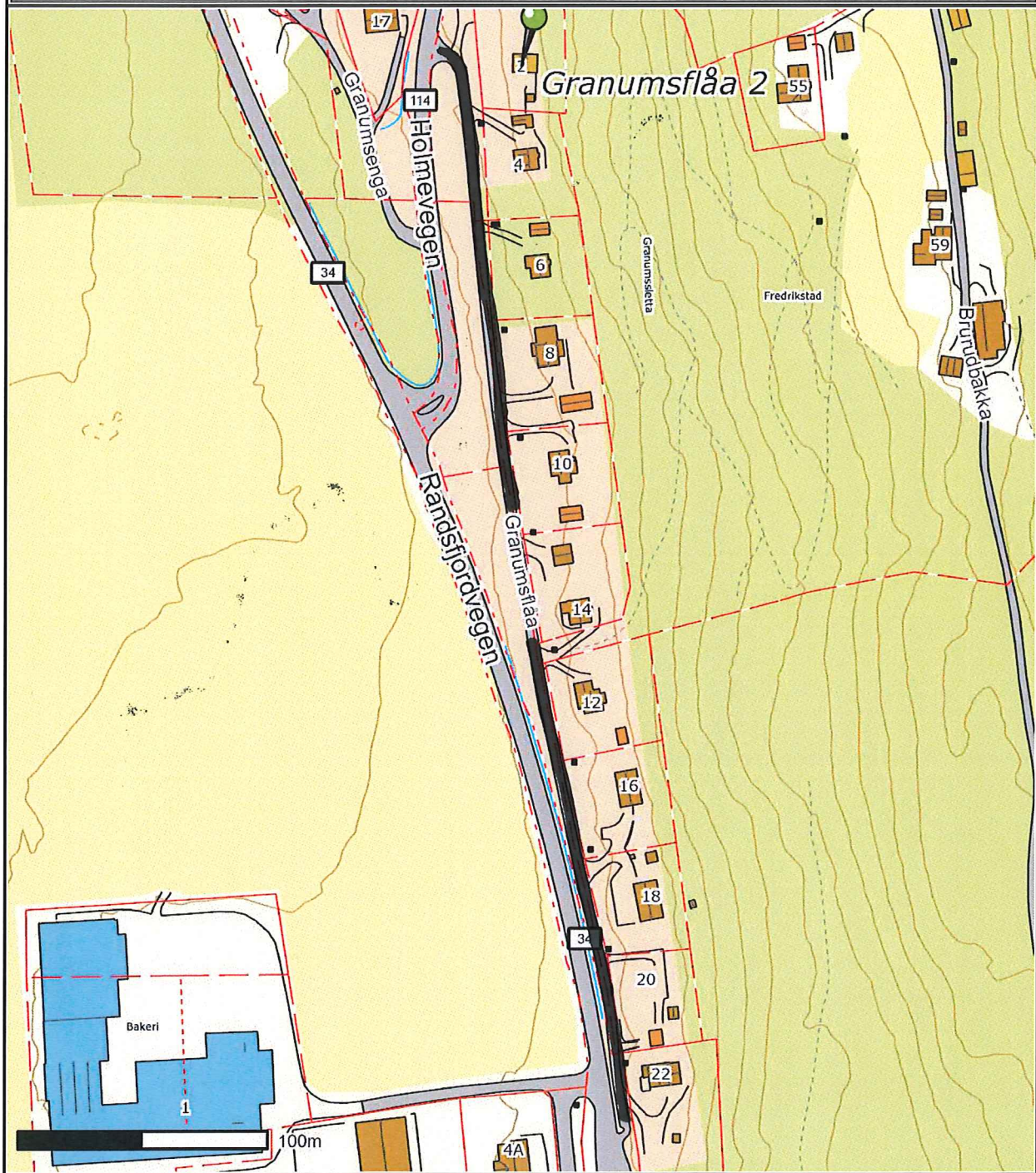


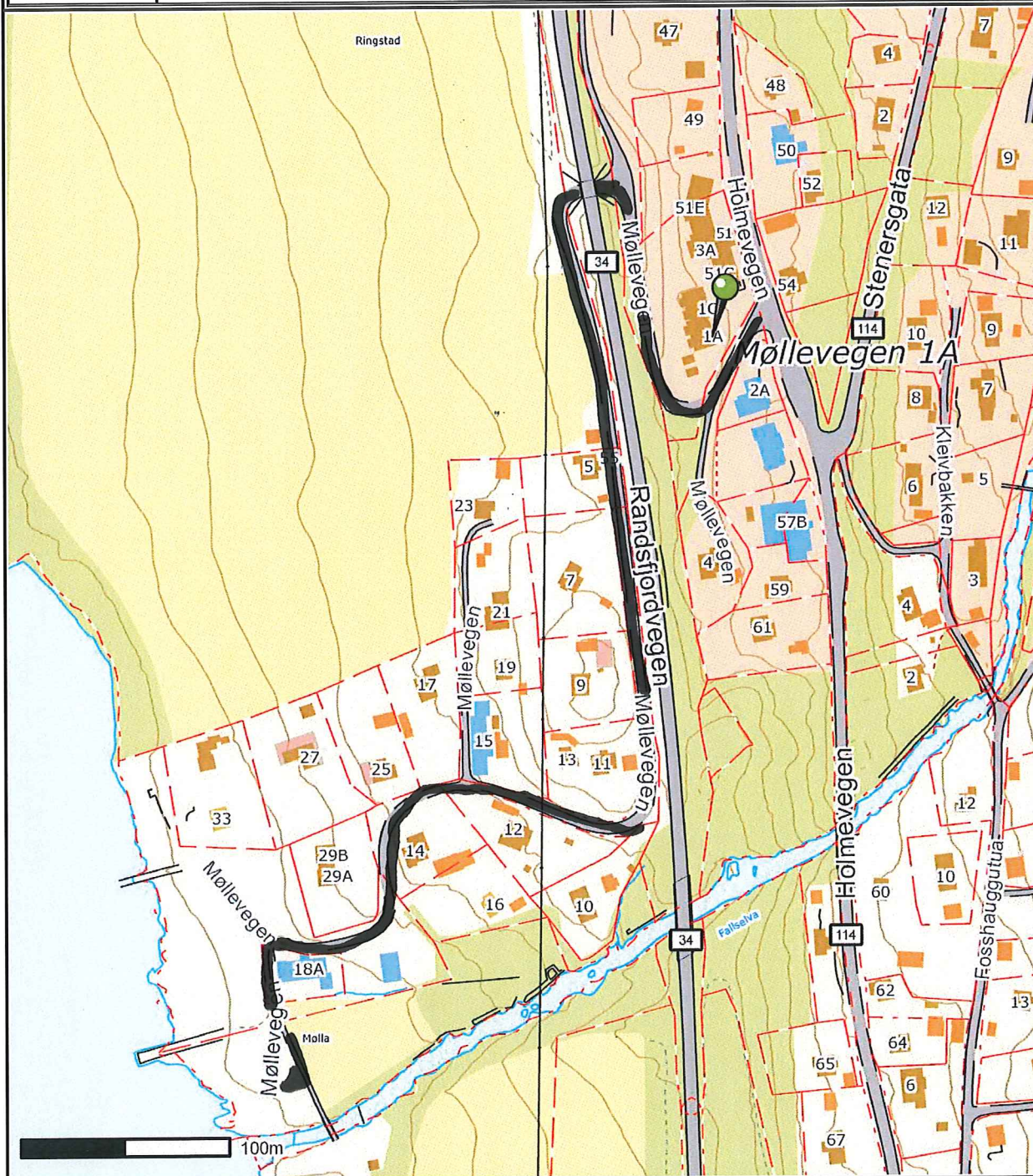


|   |                       |                   |        |        |   |        |
|---|-----------------------|-------------------|--------|--------|---|--------|
|  | <b>SITUASJONSKART</b> |                   |        |        |  |        |
|   | Eiendom:              | Gnr: 0            | Bnr: 0 | Fnr: 0 |   | Snr: 0 |
|   | Adresse:              |                   |        |        |   |        |
| Hj.haver/Fester:  |                       |                   |        |        |   |        |
| <b>SØNDRE<br/>LAND<br/>KOMMUNE</b>  | Dato: 8/7-2013        | Sign: GRANUMSFLÅA |        |        | Målestokk<br>1:2500   |        |





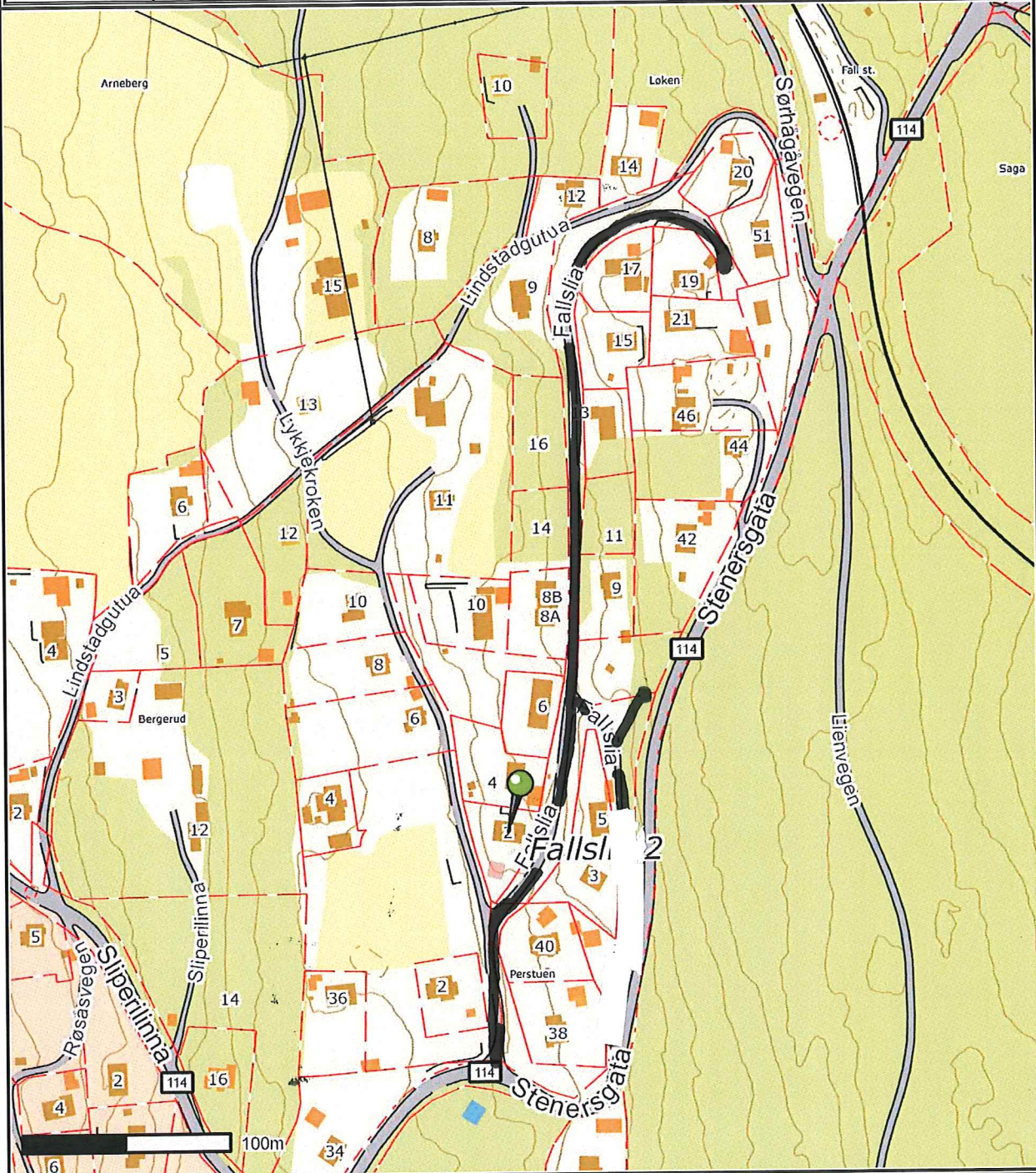
Det tas forbehold om at det kan forekomme feil på kartet, bla. gjelder dette eiendomsgrenser, ledninger/kabler, kummer m.m. som i forbindelse med prosjektering/anleggsarbeid må undersøkes nærmere.

|   |                       |  |        |        |   |        |
|---|-----------------------|--|--------|--------|---|--------|
|  | <b>SITUASJONSKART</b> |  |        |        |  |        |
|   | Eiendom:              | Gnr: 0                                 | Bnr: 0 | Fnr: 0 |   | Snr: 0 |
|   | Adresse:              |  |        |        |   |        |
| Hj.haver/Fester:  |                       | Dato: 8/7-2013 Sign: <i>MØLLEVEGEN</i> |        |        | Målestokk<br>1:3000   |        |





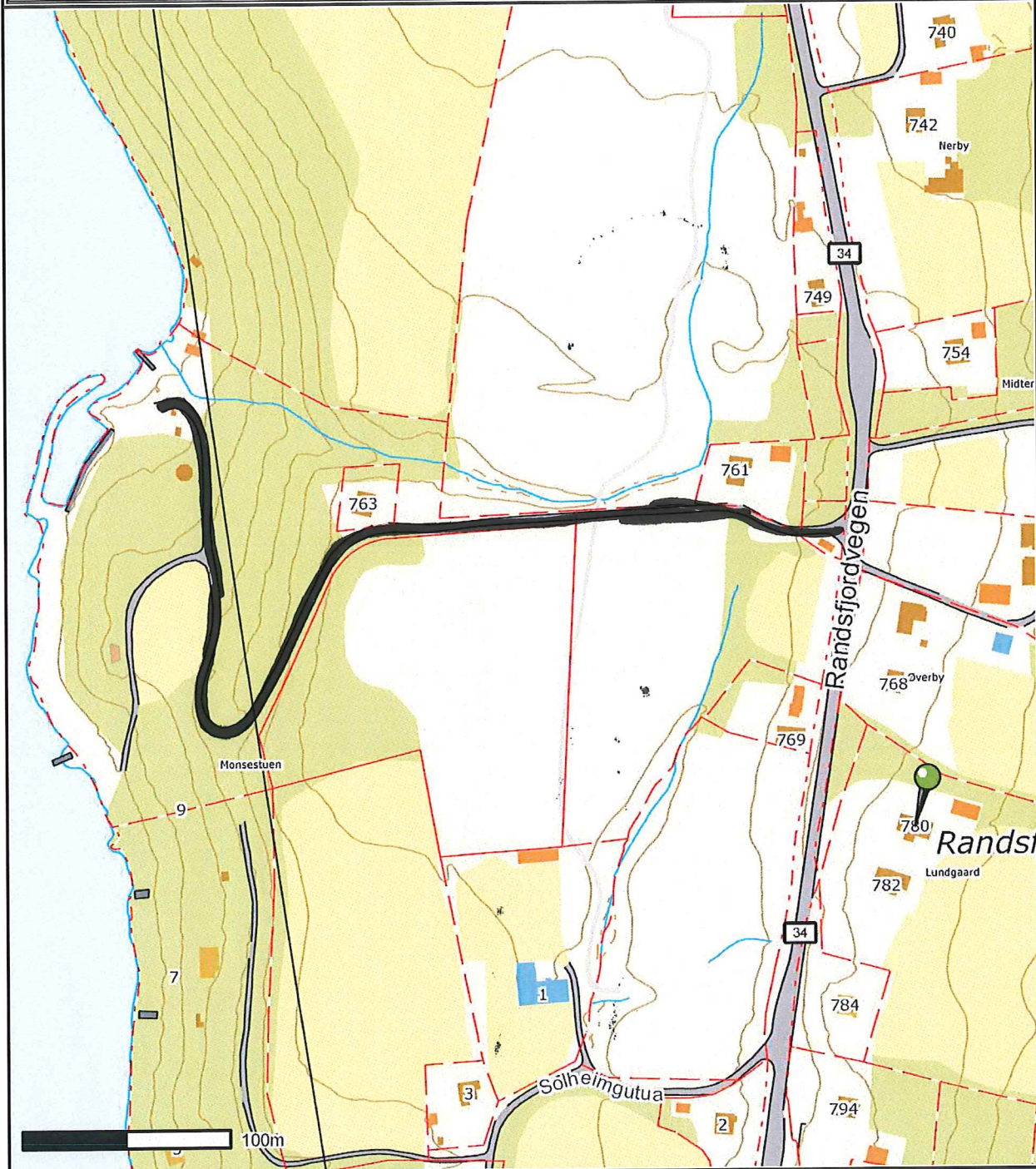
Det tas forbehold om at det kan forekomme feil på kartet, bla. gjelder dette eiendomsgrenser, ledninger/kabler, kummer m.m. som i forbindelse med prosjektering/anleggsarbeid må undersøkes nærmere.

|   |                       |                                     |        |        |   |        |
|---|-----------------------|-------------------------------------|--------|--------|---|--------|
|  | <b>SITUASJONSKART</b> |                                     |        |        |  |        |
|   | Eiendom:              | Gnr: 0                              | Bnr: 0 | Fnr: 0 |   | Snr: 0 |
|   |                       | Adresse:                            |        |        |   |        |
| Hj.haver/Fester:  |                       |                                     |        |        |   |        |
| <b>SØNDRE LAND KOMMUNE</b>  | Dato: 8/7-2013        | Sign: FALLSLIA VEG TIL POMPESTASJON |        |        | Målestokk 1:3000  |        |



Det tas forbehold om at det kan forekomme feil på kartet, bla. gjelder dette eiendomsgrenser, ledninger/kabler, kummer m.m. som i forbindelse med prosjektering/anleggsarbeid må undersøkes nærmere.

|   |                       |                                 |        |        |   |        |
|---|-----------------------|---------------------------------|--------|--------|---|--------|
|  | <b>SITUASJONSKART</b> |                                 |        |        |  |        |
|   | Eiendom:              | Gnr: 0                          | Bnr: 0 | Fnr: 0 |   | Snr: 0 |
|   |                       | Adresse:                        |        |        |   |        |
| Hj.haver/Fester:  |                       |                                 |        |        |   |        |
| <b>SØNDRE LAND KOMMUNE</b>  | Dato: 8/7-2013        | Sign: <i>VEG TIL MONSESTUEN</i> |        |        | Målestokk<br>1:3000   |        |



Det tas forbehold om at det kan forekomme feil på kartet, bla. gjelder dette eiendomsgrenser, ledninger/kabler, kummer m.m. som i forbindelse med prosjektering/anleggsarbeid må undersøkes nærmere.

# DEL AV HOLMEVEGEN

