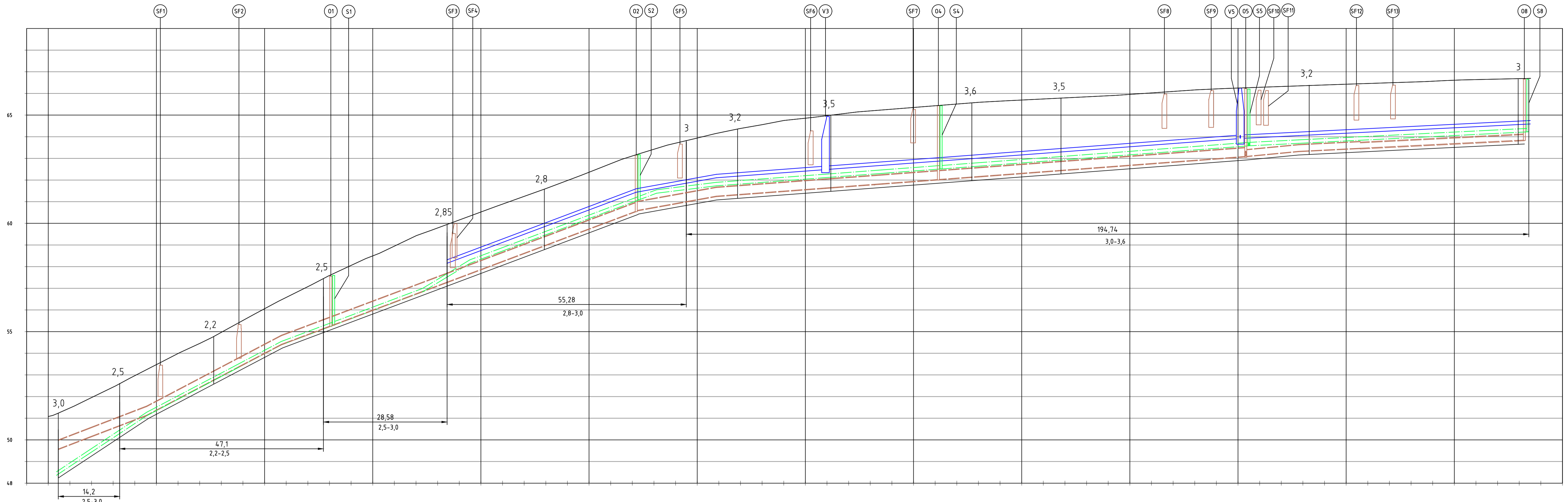
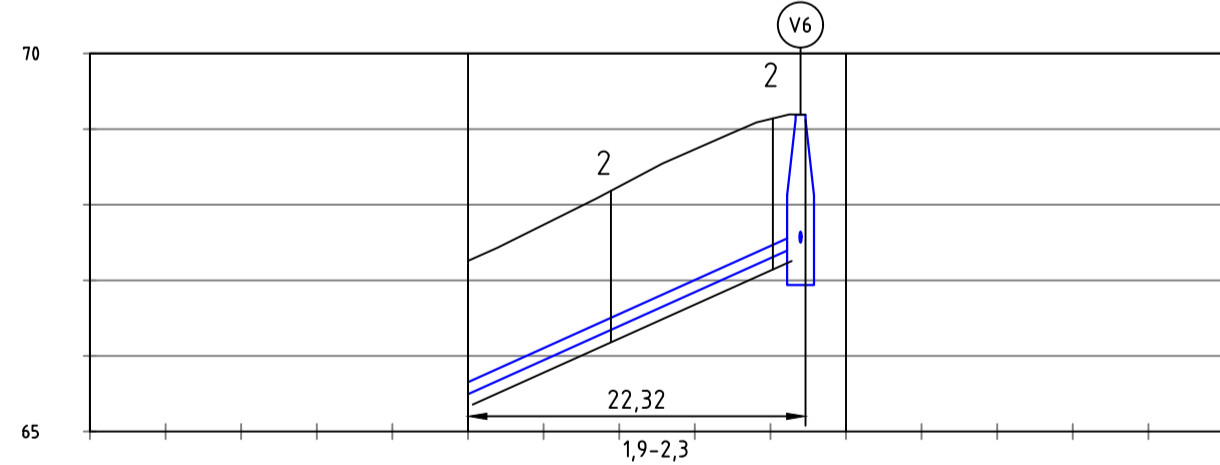


Glennaveien sør



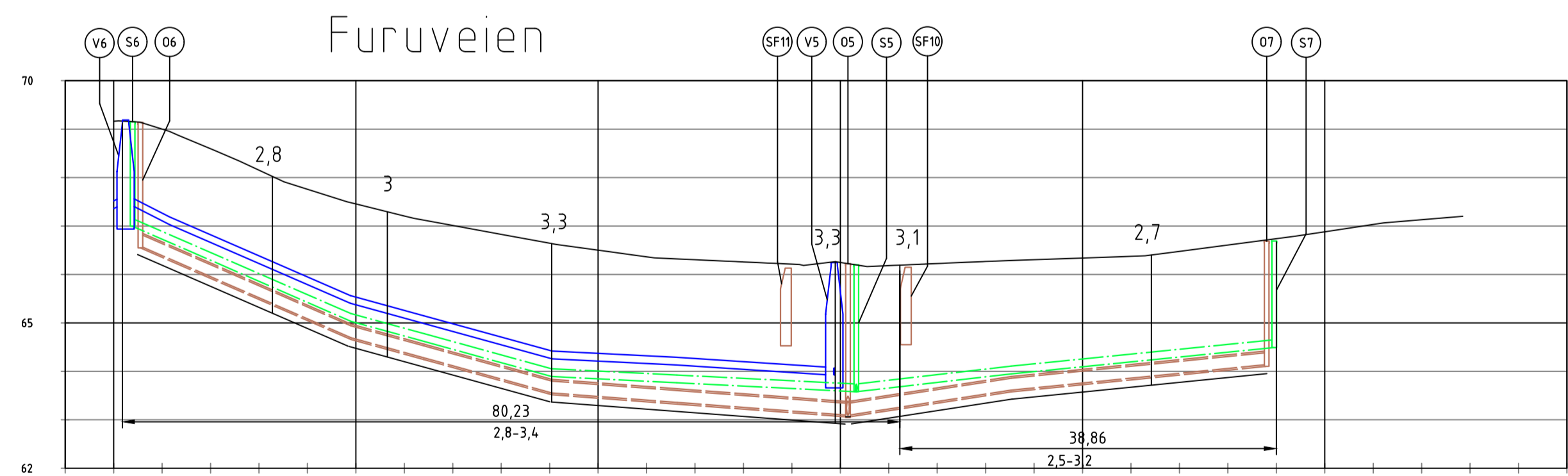
PROFIL NR.	-5		0		25		50		75		100		125		150		175		200		225		250		275		300		325		350																																							
VANN	KUMAVSTAND I M																																																																					
	FALL I %																																																																					
SPILLVANN	KUMAVSTAND I M																																																																					
	FALL I %																																																																					
OVERVANN	KUMAVSTAND I M																																																																					
	FALL I %																																																																					
MDATA	KOTE UTV. TOPP																																																																					
	MTRL. & DIM I MM																																																																					
TERRENG H.		51.08	51.47	51.95	52.44	52.96	53.48	53.99	54.45	54.97	55.52	56.06	56.58	57.08	57.59	58.06	58.50	58.95	59.42	59.79	60.16	60.52	60.89	61.25	61.60	61.98	62.36	62.75	63.11	63.42	63.70	63.94	64.18	64.38	64.56	64.75	64.86	64.97	65.10	65.19	65.27	65.35	65.43	65.51	65.59	65.64	65.69	65.74	65.79	65.84	65.89	65.96	66.02	66.09	66.16	66.21	66.25	66.28	66.32	66.36	66.39	66.43	66.46	66.49	66.53	66.56	66.61	66.64	66.66	66.68

Furuveien, mot Kjærlighetsstien



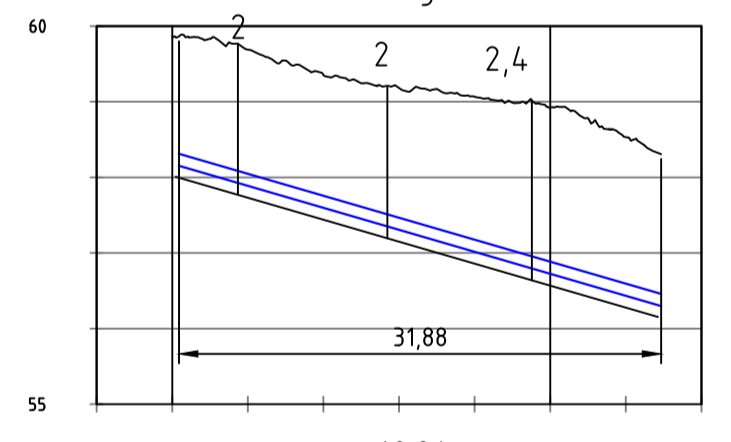
PROFIL NR.	-25		0		25		50		
VANN	KUMAVSTAND I M								
	FALL I %								
MTRL. & DIM I MM									

Furuveien



PROFIL NR.	-5		0		25		50		75		100		125		150											
VANN	KUMAVSTAND I M																									
	FALL I %																									
SPILLVANN	KUMAVSTAND I M																									
	FALL I %																									
OVERVANN	KUMAVSTAND I M																									
	FALL I %																									
MDATA	KOTE UTV. TOPP																									
	MTRL. & DIM I MM																									
TERRENG H.		69.16	69.00	68.60	68.15	67.76	67.46	67.21	67.01	66.83	66.65	66.50	66.36	66.30	66.26	66.21	66.25	66.18	66.23	66.37	66.48	66.61	66.74	66.88	67.03	67.13

Mot Eventyrveien



PROFIL NR.	-5		0		25		35		
VANN	KUMAVSTAND I M								
	FALL I %								
MTRL. & DIM I MM									

Halden kommune
Kommunalteknikk
Prosjektavdeling



Glennveien og andre etappe 5

Profiltegning
Vann, Spillvann og Overvann
Tegning for anbud

Oppragsleder	Tegn.	Målestokk
TL	SWL	1:50
Oppdragsnr.	Kontr.	Dato.
	RP	8.8.2019
Fag	Løpnr.	Rev.
Z	101	