Standard sandfang D=1000mm

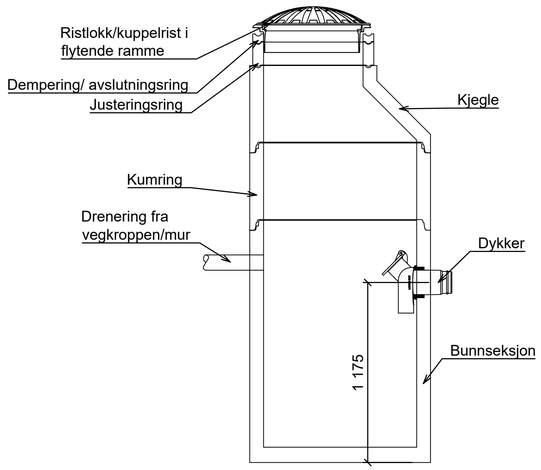

1:20

Løsmassegrøft
Grøftesnitt med flg. ledninger
O 160/110

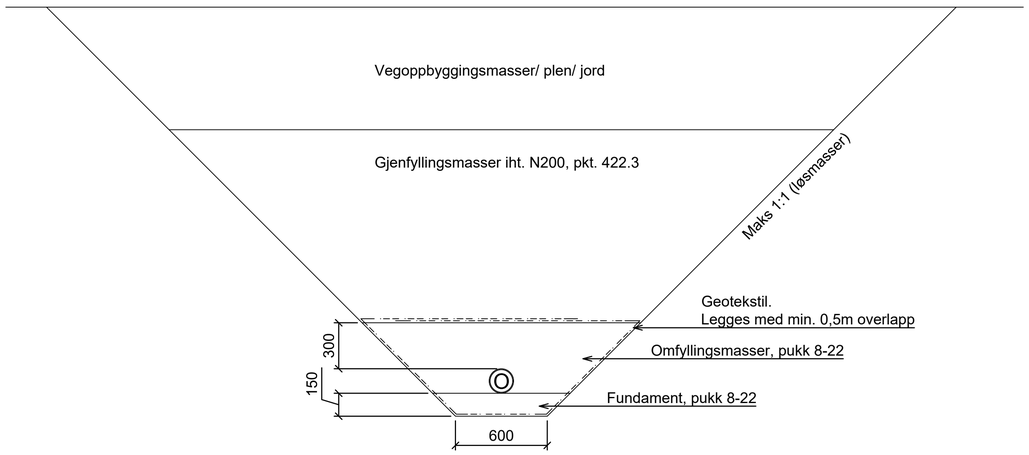

1:20

TEGNFORKLARING

- Prosjektert overvannsledning
- Prosjektert drensledning
- Sandfang med ristlokk (SR)
- Sandfang med kuppelrist (SK)
- Hjelpesluk med kuppelrist (HK)
- Ny mur
- Eksist. vannledning
- Eksist. overvannsledning
- Eksist. spillvannsledning
- Eksist. avløp felles
- Eksist. drensledning
- Eksist. kum
- Eksist. sandfang

ANMERKNINGER

Maks graveskråning er 1:1. Må tilpasses stedlige forhold.

Høyder på eksisterende ledninger må kontrolleres ved oppstart.

1. Eksist. sandfang flyttes til SR3. Eksist. tilknytning til hovedledning beholdes.
2. Eksist. sandfang flyttes til SK4. Eksist. tilknytning til hovedledning beholdes.
3. Sandfangsledninger tilknyttes eksist. OV-ledning, PVC 250.

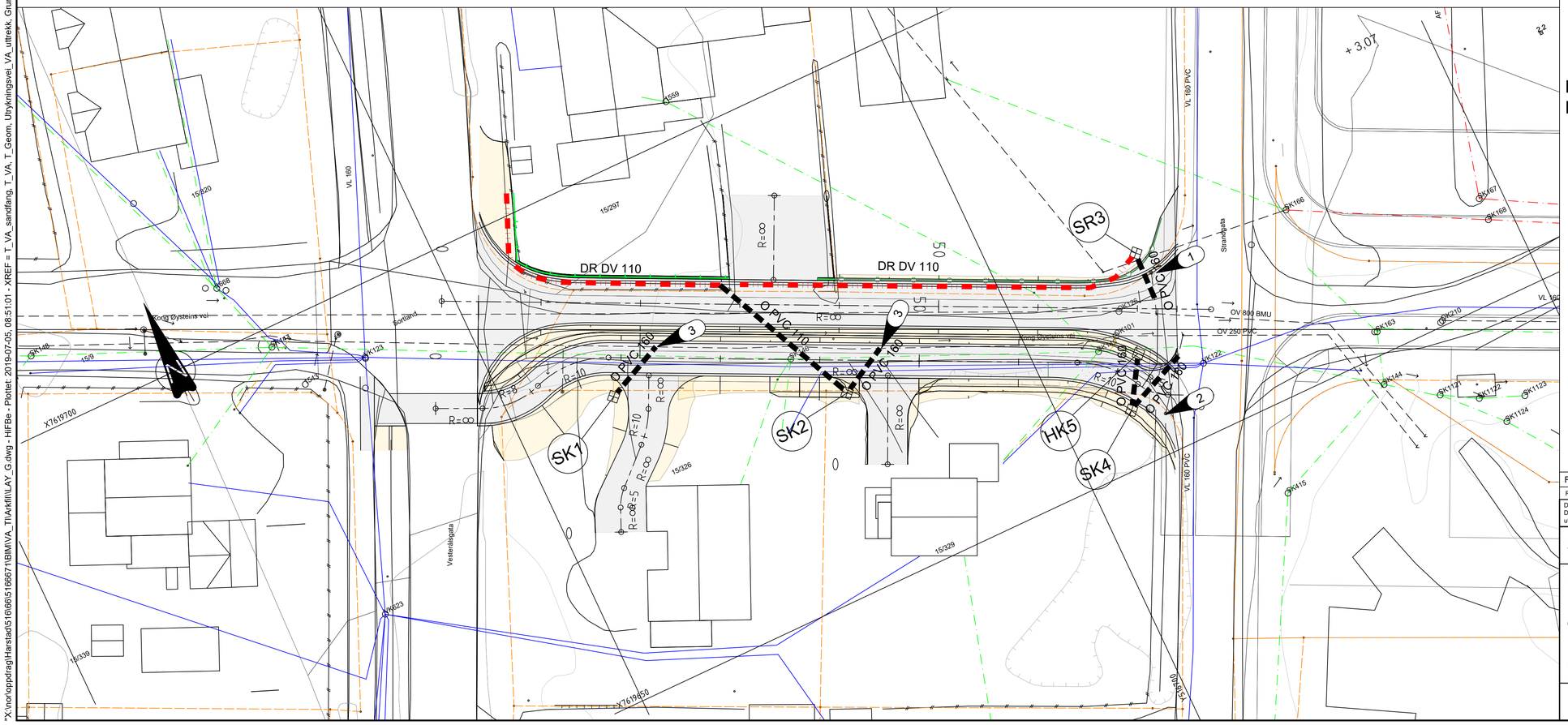

Koordinatsystem: Euref 89 UTM 33
Høydegrunnlag: NN 2000

Tegningsnummer	Revisjon
G01	F01

Rev.	Dato	Beskrivelse	Utarbeidet	Fagkontroll	Godkjent
F01	2019-07-05	Tilbudstegning	HiFBe	StMKr	SOU

Dette dokumentet er utarbeidet av Norconsult AS som del av det oppdraget som fremgår nedenfor. Opphavsretten tilhører Norconsult AS. Dokumentet må bare benyttes til det formål som oppdragsavtalen beskriver, og må ikke kopieres eller gjøres tilgjengelig på annen måte eller i større utstrekning enn formålet tilsier.

Sortland kommune

Målestokk (gjelder A1): 1:250

Kong Øysteins vei

Overvann og drenering

Plan overvann, snitt sandfang og grøftesnitt

Norconsult

Oppdragsnummer	Tegningsnummer	Revisjon
5166671	G01	F01

"X:\no\opdrag\Harstad\5166\5166671\BIM\VA_Til\Arkfil\LAY_G.dwg - HiFBe - Plottet: 2019-07-05, 08:51:01 - XREF = T_VA_sandfang, T_VA, T_Geom, Utykningsvei_VA_uttrekk, Grunnkart_2018, A_5166671_10-00-02_Utomhusplan endret akomst"