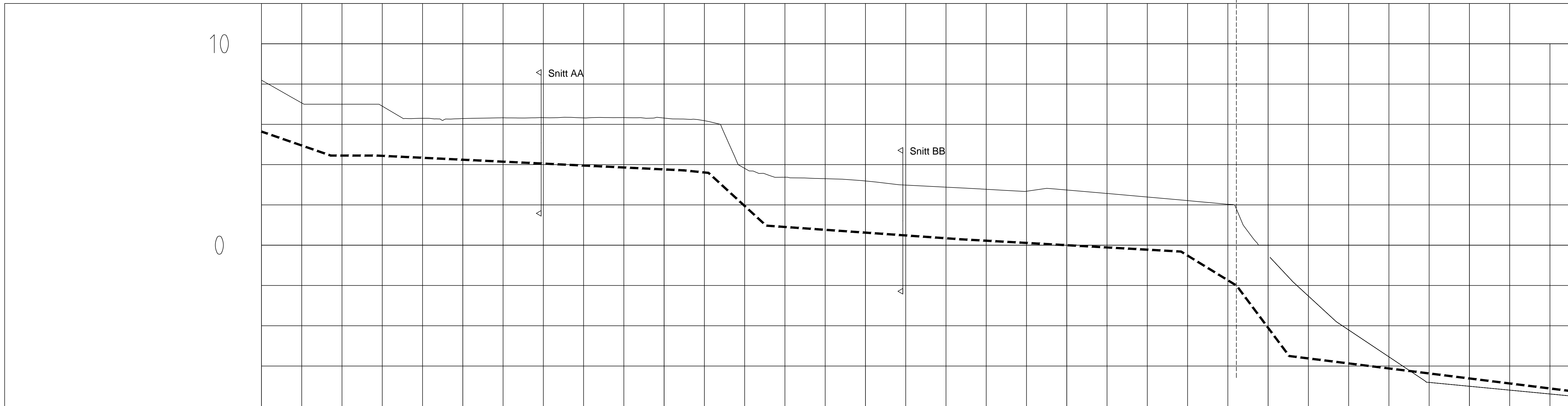


Jens Olsens gate

Strandvegen

Hjalmar Johansens gate

Sjøkant



PROFIL NR.

0

50

100

150

200

250

300

TERRENG H./TOPP VEGDEKKE

8,19

7,06

7,00

6,90

6,30

6,29

6,32

6,33

6,32

6,33

6,31

6,18

3,81

3,37

3,30

3,19

2,98

2,88

2,77

2,68

2,74

2,57

2,39

2,21

2,03

0,00

-2,52

-4,21

-5,54

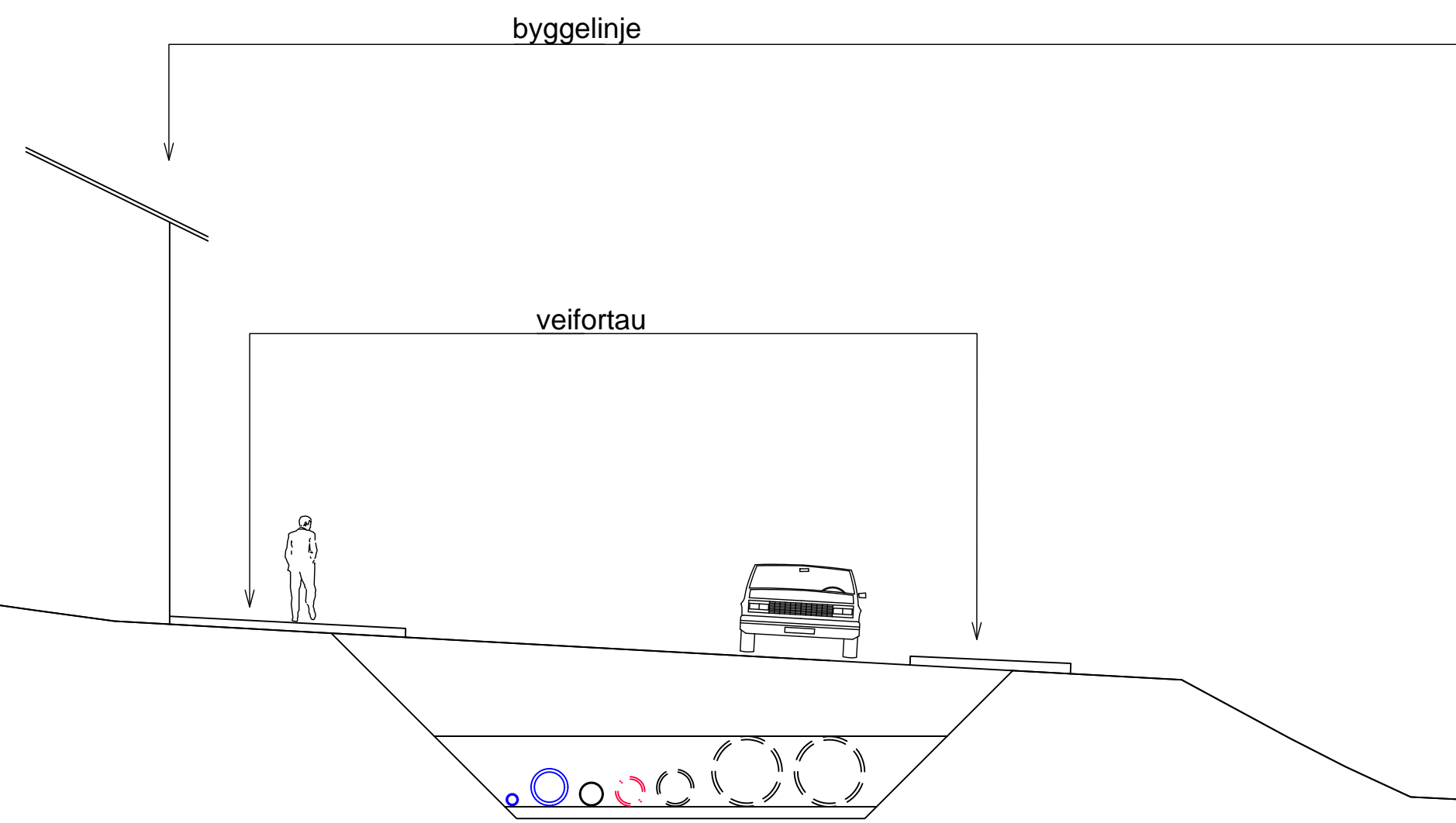
-6,81

-7,00

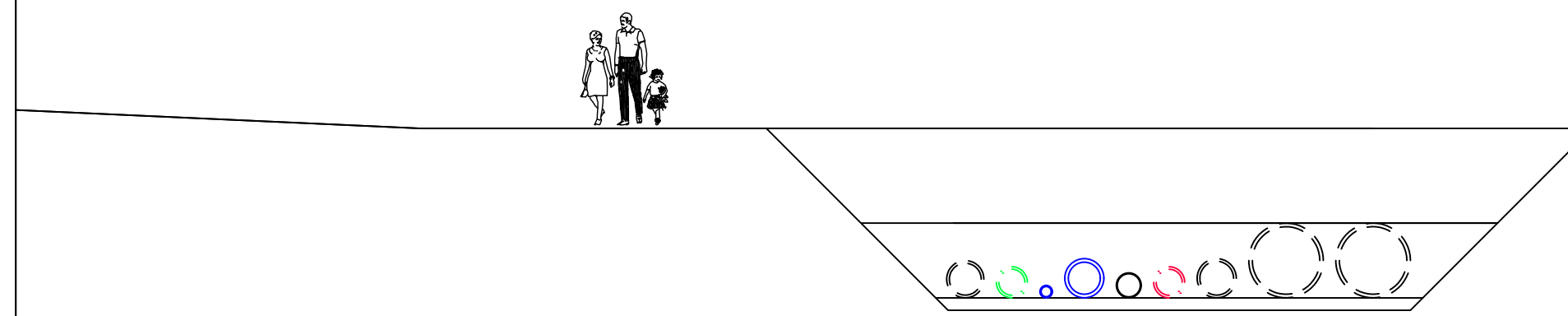
-7,20

-7,39

Snitt AA - 1:100



Snitt BB - 1:100



Dette dokumentet er utarbeidet av Norconsult AS som del av det oppdraget som fremgår nedenfor. Opphavsretten tilhører Norconsult AS. Dokumentet må bare benyttes til det formål som oppdragsavtalen beskriver, og må ikke kopieres eller gjøres tilgjengelig på annen måte eller i større utstrekning enn formålet tilsier.

Tromsø kommune Målestokk (gjelder A1)

Sentrum sør
Alternativ trase - profil og snitt

Norconsult Oppdragsnummer 5146930 Tegningsnummer Z102 Revisjon

N:\5146930\BIM\VA_T\A\K\Plan og snitt.dwg - lmt\mac - Plottet: 2019-06-02, 19:34:29 - LAYOUT = Z102 - XREF = Hus og veg klipp - RASTER = PRINTOUT.JPG - REG-PLAN AKER.JPG