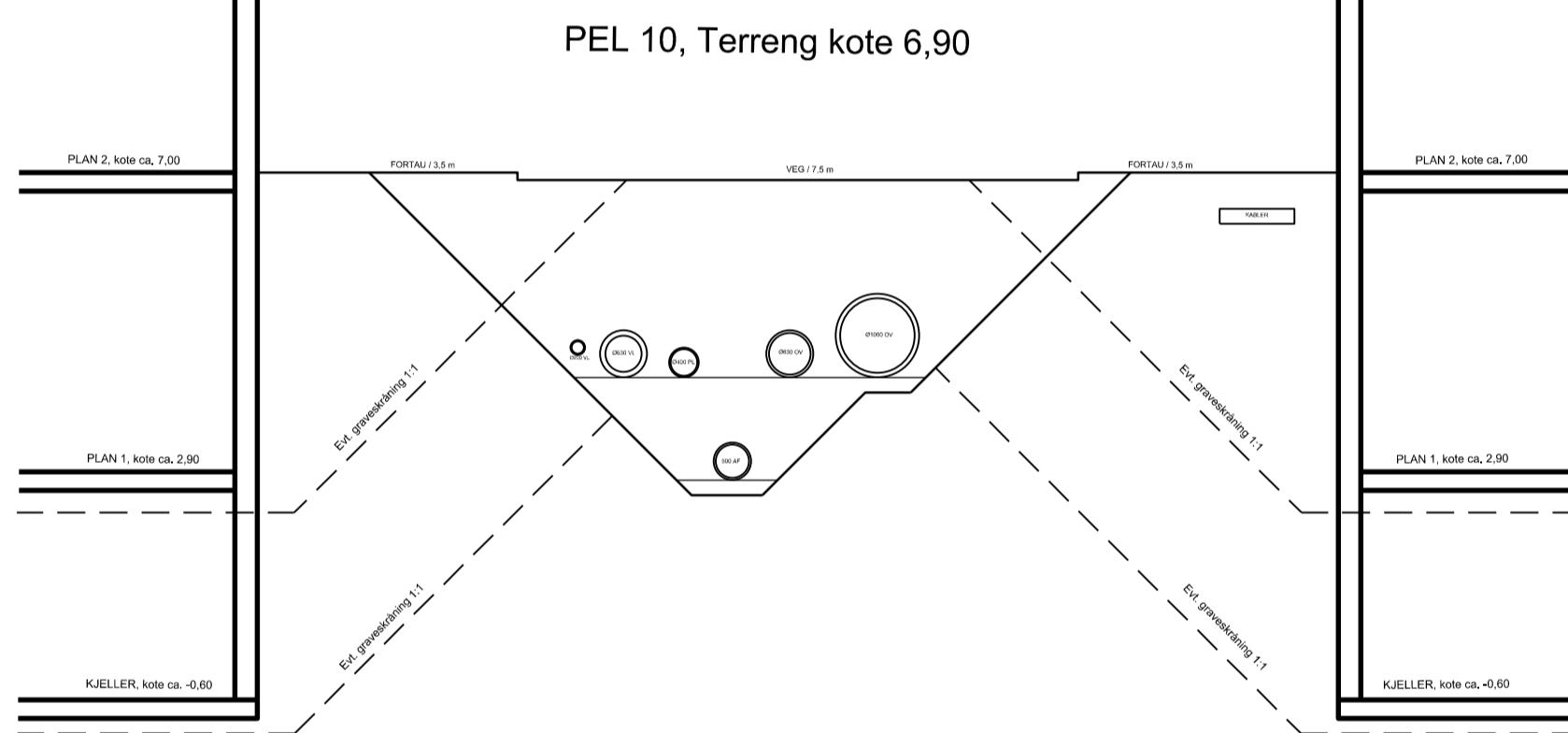
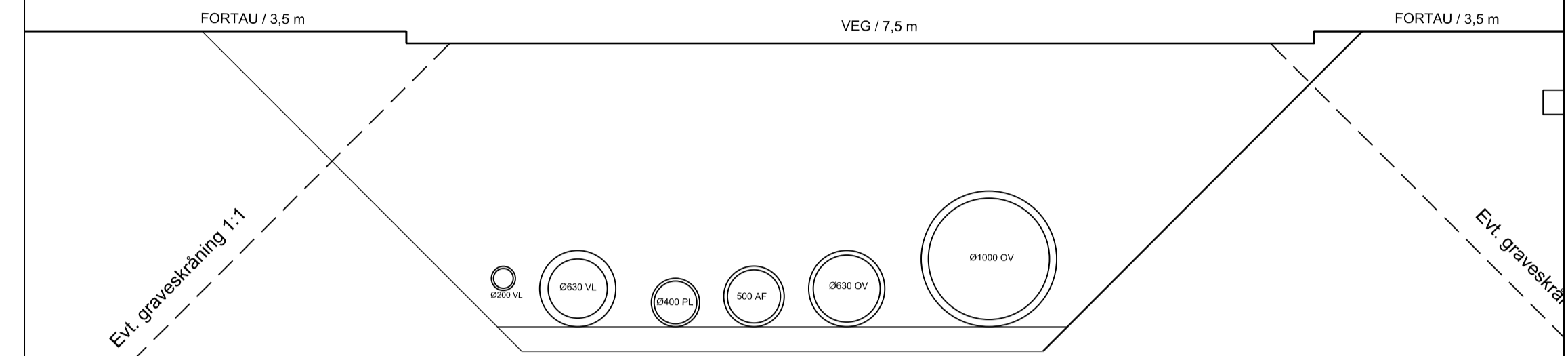
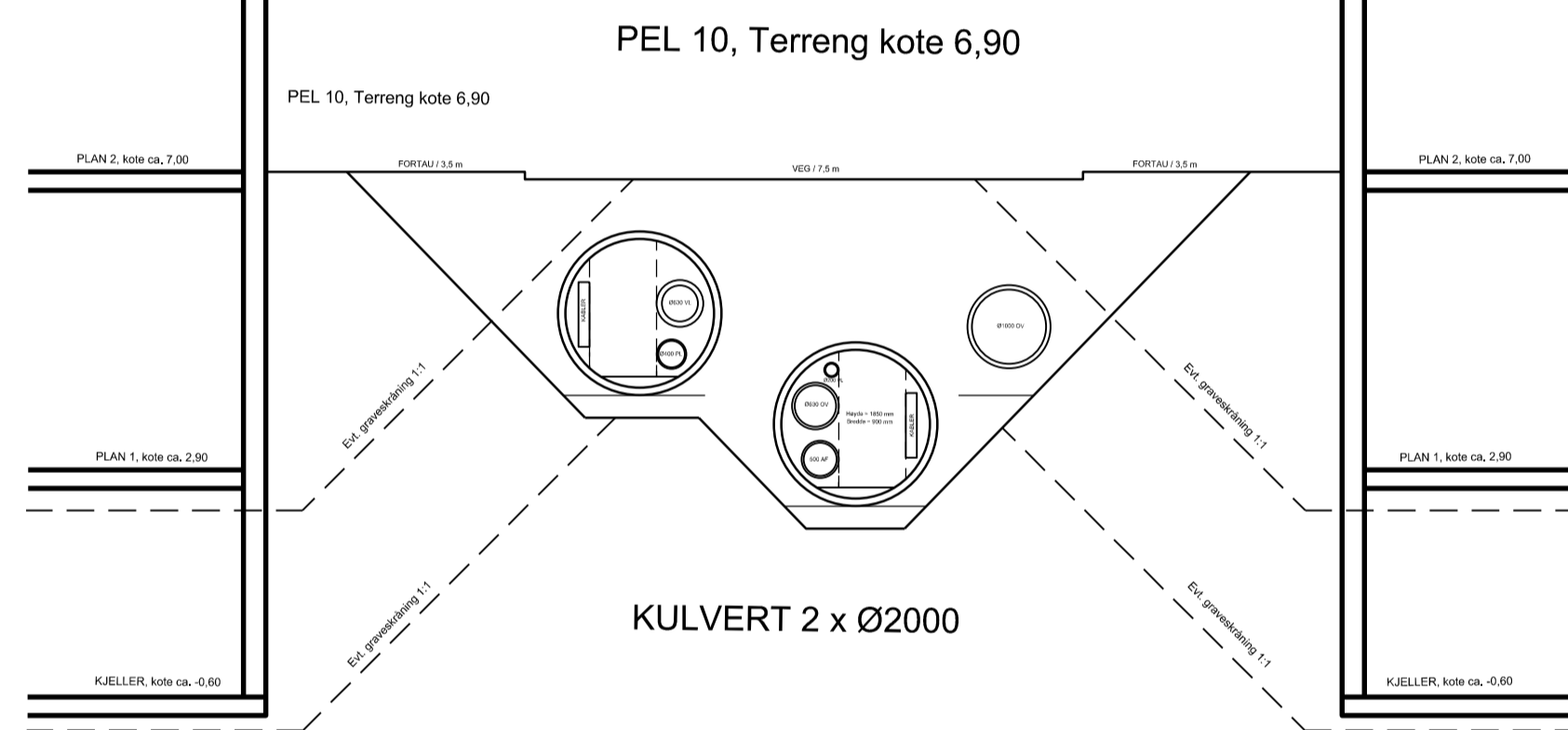


Jens Olsens veg (fra innjøring Fylkesbygget), over Strandveien, ned regulert vei, og ut i sjø

### PEL 70, Terreng kote 2,90

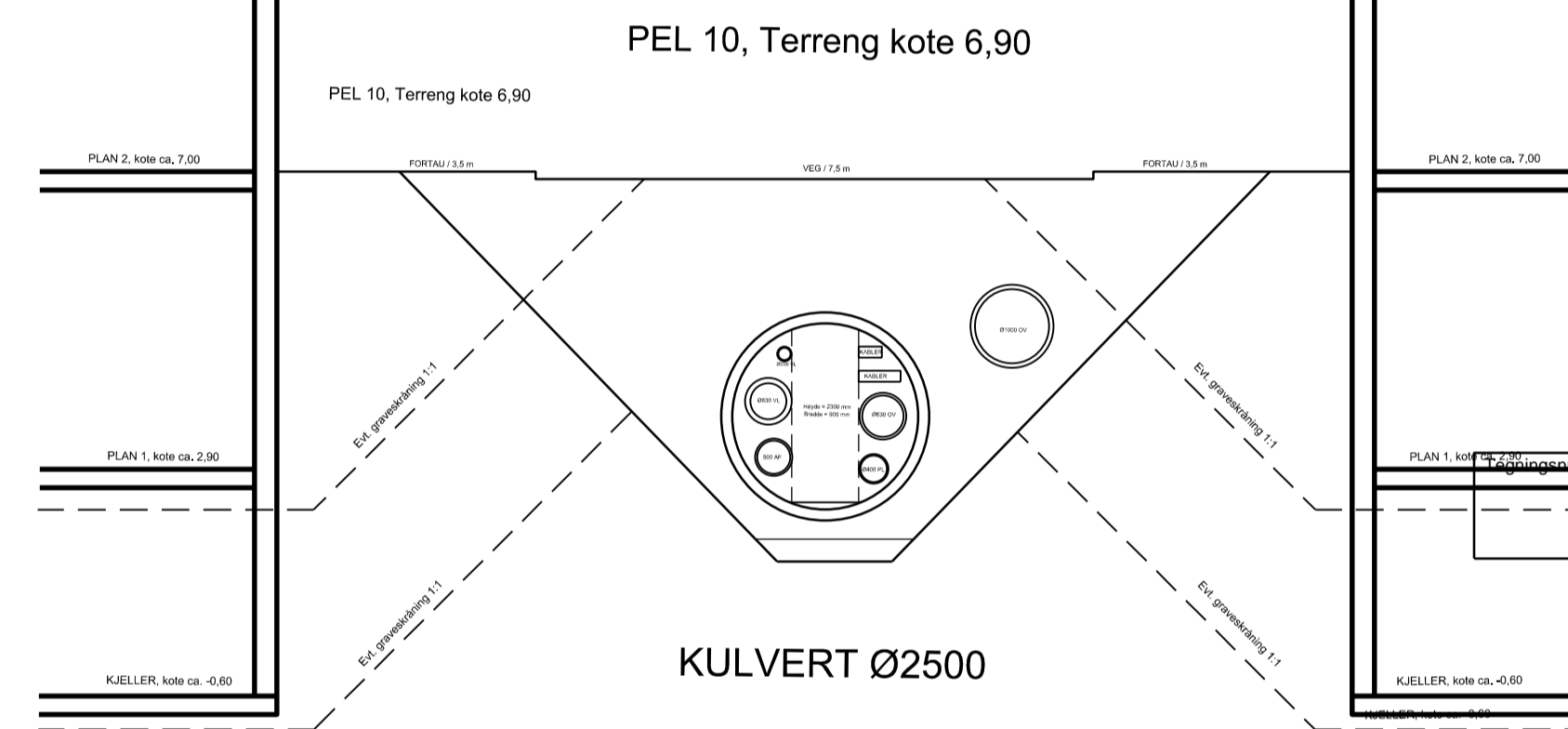


PEL 10, Terreng kote 6,90



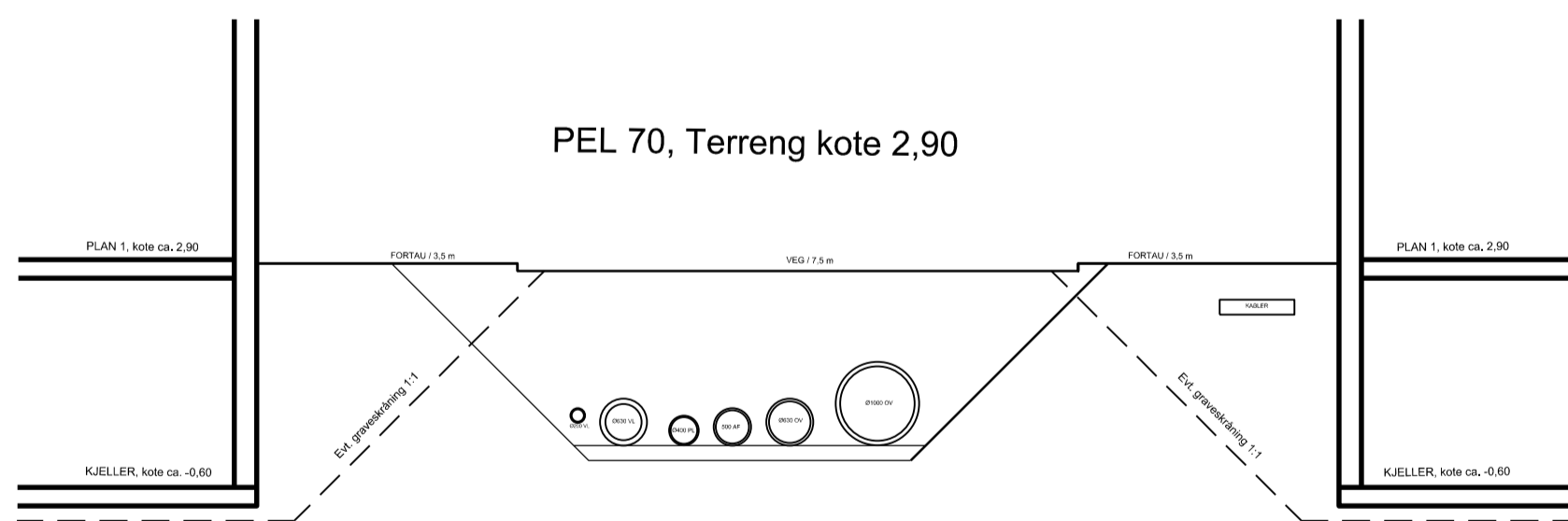
PEL 10, Terreng kote 6,90

KULVERT 2 x Ø2000

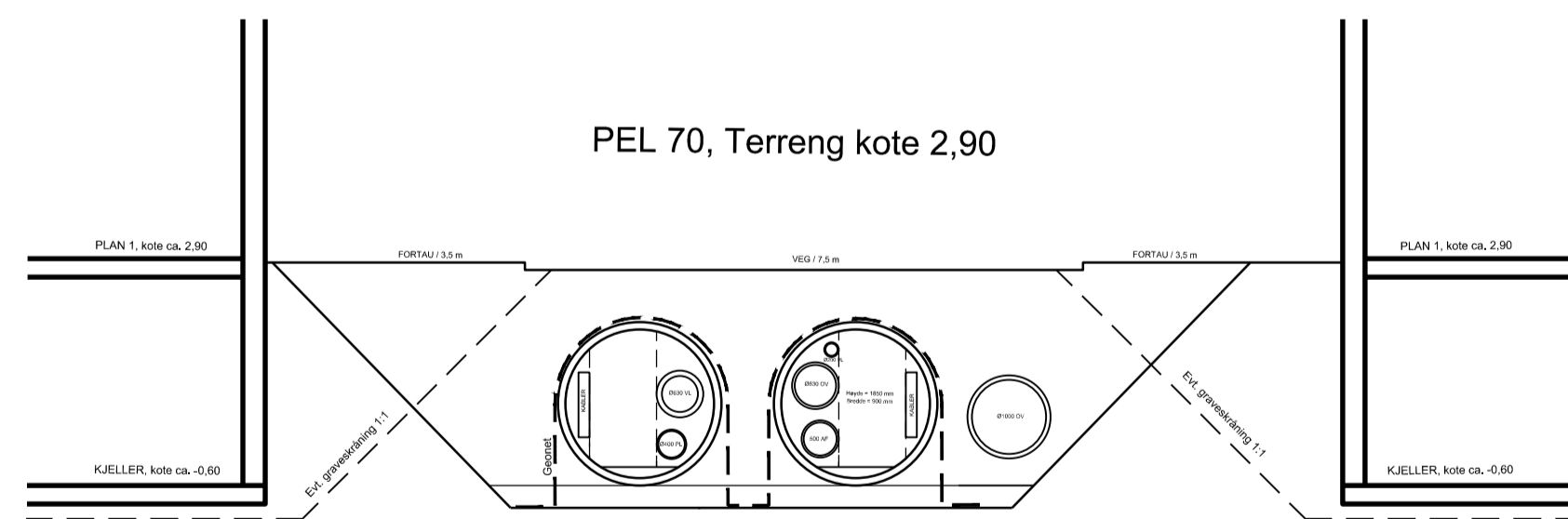


PEL 10, Terreng kote 6,90

KULVERT Ø2500

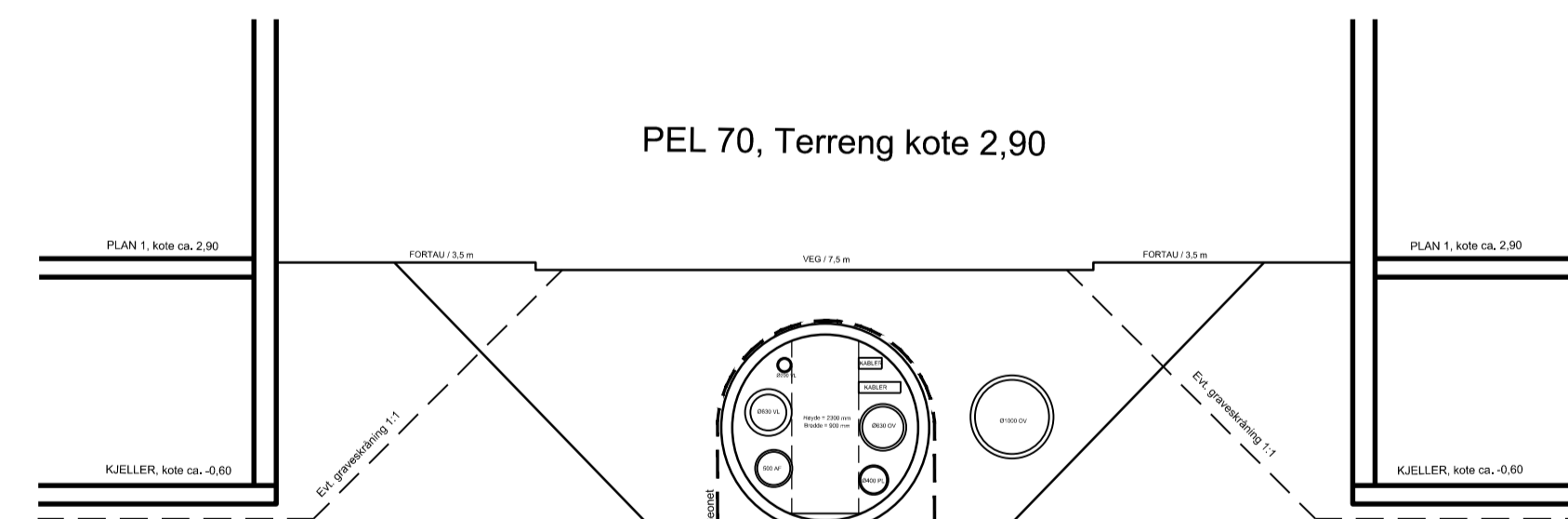


PEL 70, Terreng kote 2,90



PEL 70, Terreng kote 2,90

KULVERT 2 x Ø2000



PEL 70, Terreng kote 2,90

KULVERT Ø2500

H02	2018-07-09	Til oppdragsgiver	Rusan	Yjoh	Rusan
B01	2018-07-09	Fagkontroll	Rusan	Yjoh	Rusan
Rev.	Dato	Beskrivelse	Utarbeidet	Fagkontroll	Godkjent

Detta dokumentet er utarbeidet av Norconsult AS som del av det oppdraget som fremgår nedenfor. Opphavsretten tilhører Norconsult AS. Dokumentet må bare benyttes til det formål som oppdragsavtalen beskriver, og må ikke kopieres eller gjøres tilgjengelig på annen måte eller i større utstrækning enn formålet tillater.

Tromsø kommune, Vann og Avløp Målestokk (gjelder A1)  
Urelevant

Forprosjekt Sentrum Sør  
Gravitet tilrenning til Strandveien RA  
inndeling av avløpsfelt

Norconsult	Oppdragsnummer 5146930	Tegningsnummer Z-20-78-05	Revisjon H02
------------	---------------------------	------------------------------	-----------------