Section : P2
Scale = 1: 200 / 200

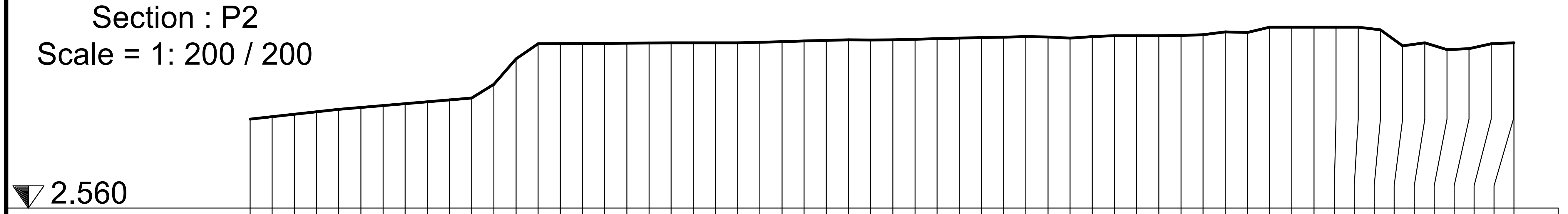

Station	P2
0+000.0	6.560
0+001.0	6.672
0+002.0	6.784
0+003.0	6.895
0+004.0	7.005
0+005.0	7.090
0+006.0	7.175
0+007.0	7.260
0+008.0	7.344
0+009.0	7.429
0+010.0	7.514
0+011.0	8.134
0+012.0	9.281
0+013.0	9.953
0+014.0	9.961
0+015.0	9.970
0+016.0	9.978
0+017.0	9.986
0+018.0	9.995
0+019.0	10.000
0+020.0	10.000
0+021.0	10.000
0+022.0	10.000
0+023.0	10.024
0+024.0	10.052
0+025.0	10.080
0+026.0	10.109
0+027.0	10.137
0+028.0	10.131
0+029.0	10.132
0+030.0	10.157
0+031.0	10.182
0+032.0	10.208
0+033.0	10.233
0+034.0	10.258
0+035.0	10.283
0+036.0	10.266
0+037.0	10.214
0+038.0	10.279
0+039.0	10.318
0+040.0	10.321
0+041.0	10.324
0+042.0	10.327
0+043.0	10.365
0+044.0	10.493
0+045.0	10.466
0+046.0	10.700
0+047.0	10.700
0+048.0	10.700
0+049.0	10.700
0+050.0	10.700
0+051.0	10.586
0+052.0	9.865
0+053.0	10.000
0+054.0	9.691
0+055.0	9.738
0+056.0	9.958
0+057.0	10.000
0+057.0	10.000

Section : P1
Scale = 1: 200 / 200

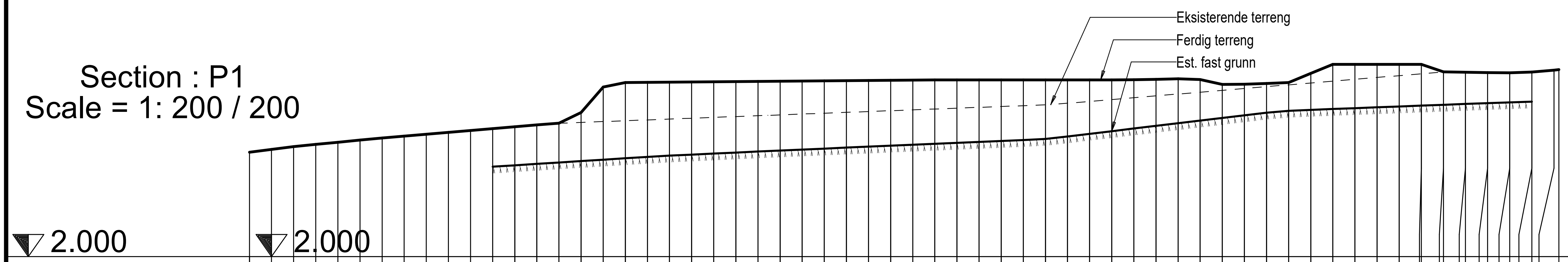

Station	P1 terreng
0+000.0	6.726
0+001.0	6.852
0+002.0	6.978
0+003.0	7.079
0+004.0	7.176
0+005.0	7.272
0+006.0	7.367
0+007.0	7.452
0+008.0	7.537
0+009.0	7.622
0+010.0	7.707
0+011.0	7.792
0+012.0	7.877
0+013.0	7.962
0+014.0	8.037
0+015.0	8.525
0+016.0	9.678
0+017.0	9.882
0+018.0	9.890
0+019.0	9.899
0+020.0	9.907
0+021.0	9.915
0+022.0	9.924
0+023.0	9.932
0+024.0	9.940
0+025.0	9.949
0+026.0	9.957
0+027.0	9.965
0+028.0	9.974
0+029.0	9.982
0+030.0	9.990
0+031.0	9.999
0+032.0	10.000
0+033.0	10.000
0+034.0	10.000
0+035.0	10.000
0+036.0	10.000
0+037.0	10.000
0+038.0	10.000
0+039.0	10.000
0+040.0	10.007
0+041.0	10.024
0+042.0	10.049
0+043.0	10.016
0+044.0	9.798
0+045.0	9.804
0+046.0	9.839
0+047.0	9.880
0+048.0	10.298
0+049.0	10.700
0+050.0	10.700
0+051.0	10.700
0+052.0	10.700
0+053.0	10.700
0+054.0	10.361
0+055.0	10.346
0+056.0	10.333
0+057.0	10.322
0+058.0	10.360
0+059.0	10.443
0+059.2	10.465

Station	P1 - fast grunn
0+011.0	6.069
0+012.0	6.133
0+013.0	6.196
0+014.0	6.260
0+015.0	6.323
0+016.0	6.386
0+017.0	6.450
0+018.0	6.512
0+019.0	6.571
0+020.0	6.617
0+021.0	6.664
0+022.0	6.710
0+023.0	6.757
0+024.0	6.803
0+025.0	6.846
0+026.0	6.889
0+027.0	6.932
0+028.0	6.974
0+029.0	7.017
0+030.0	7.060
0+031.0	7.103
0+032.0	7.145
0+033.0	7.188
0+034.0	7.231
0+035.0	7.274
0+036.0	7.329
0+037.0	7.440
0+038.0	7.559
0+039.0	7.678
0+040.0	7.798
0+041.0	7.917
0+042.0	8.036
0+043.0	8.155
0+044.0	8.274
0+045.0	8.393
0+046.0	8.513
0+047.0	8.599
0+048.0	8.644
0+049.0	8.682
0+050.0	8.719
0+051.0	8.757
0+052.0	8.795
0+053.0	8.833
0+054.0	8.871
0+055.0	8.909
0+056.0	8.947
0+057.0	8.985
0+058.0	9.015

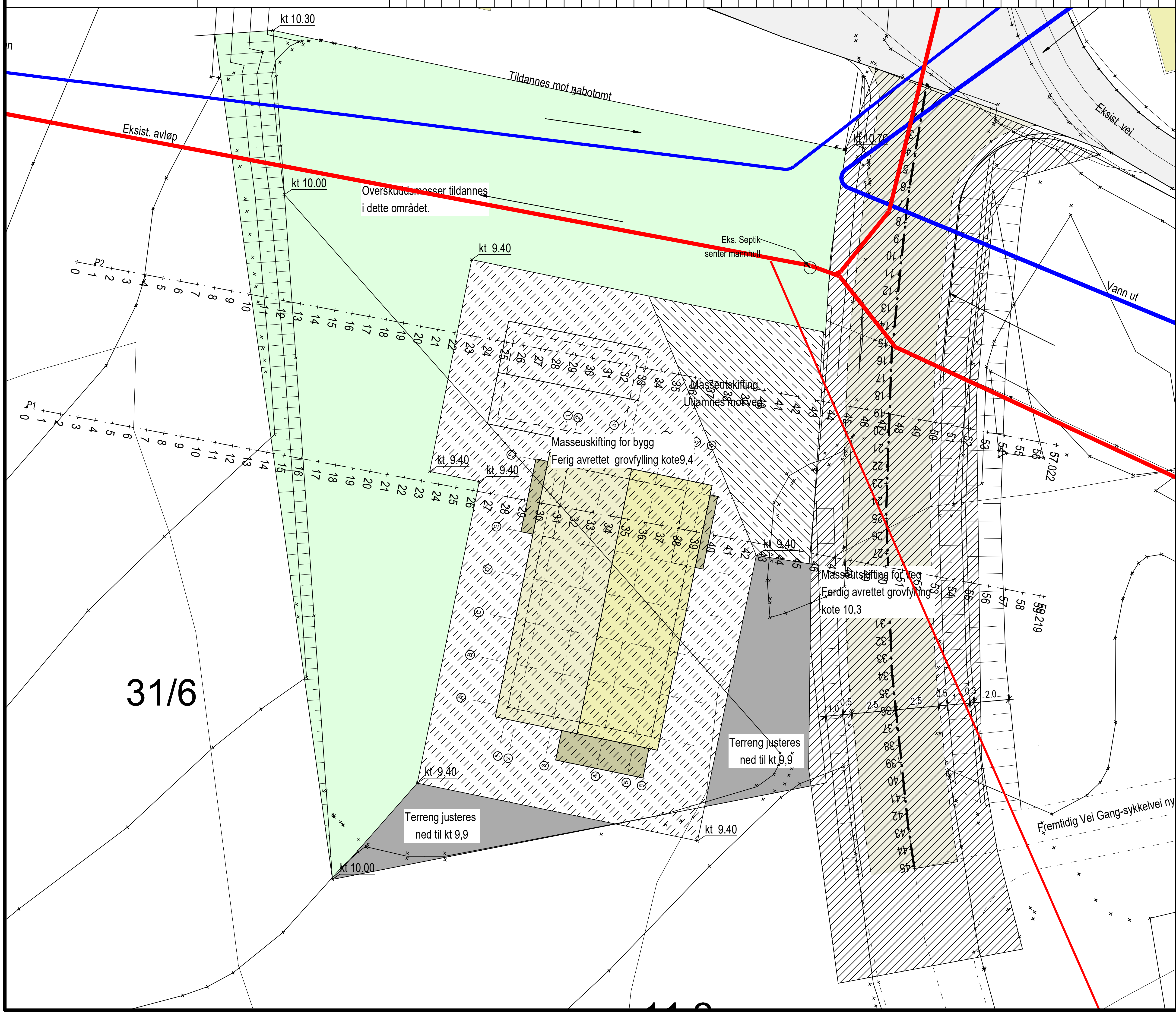

Prosjektnummer 11140 Tegningsnummer 009 Rev.

Tiltakshaver/Prosjektnavn
Hadsel Eiendom KF
Ny enebolig
Fiskebøl - Hadsel

Gårdsnummer/Bruksnummer
31 / 55

Tegningens innhold
Plan masseutskifting

Dato: 21.05.2019
Mål: 1:200/A2
Sign. BS
Kontroll BS

SIVILINGENIØR SIBSAS BÅRD SØRENSEN AS
Postboks 28, 8455 Stokmarknes,
Tlf 76 16 07 90 Fax: 76 16 07 91, e-post: post@sibsas.no

Prosjektnummer 11140 Tegningsnummer 009 Rev.