

# Se eiendom

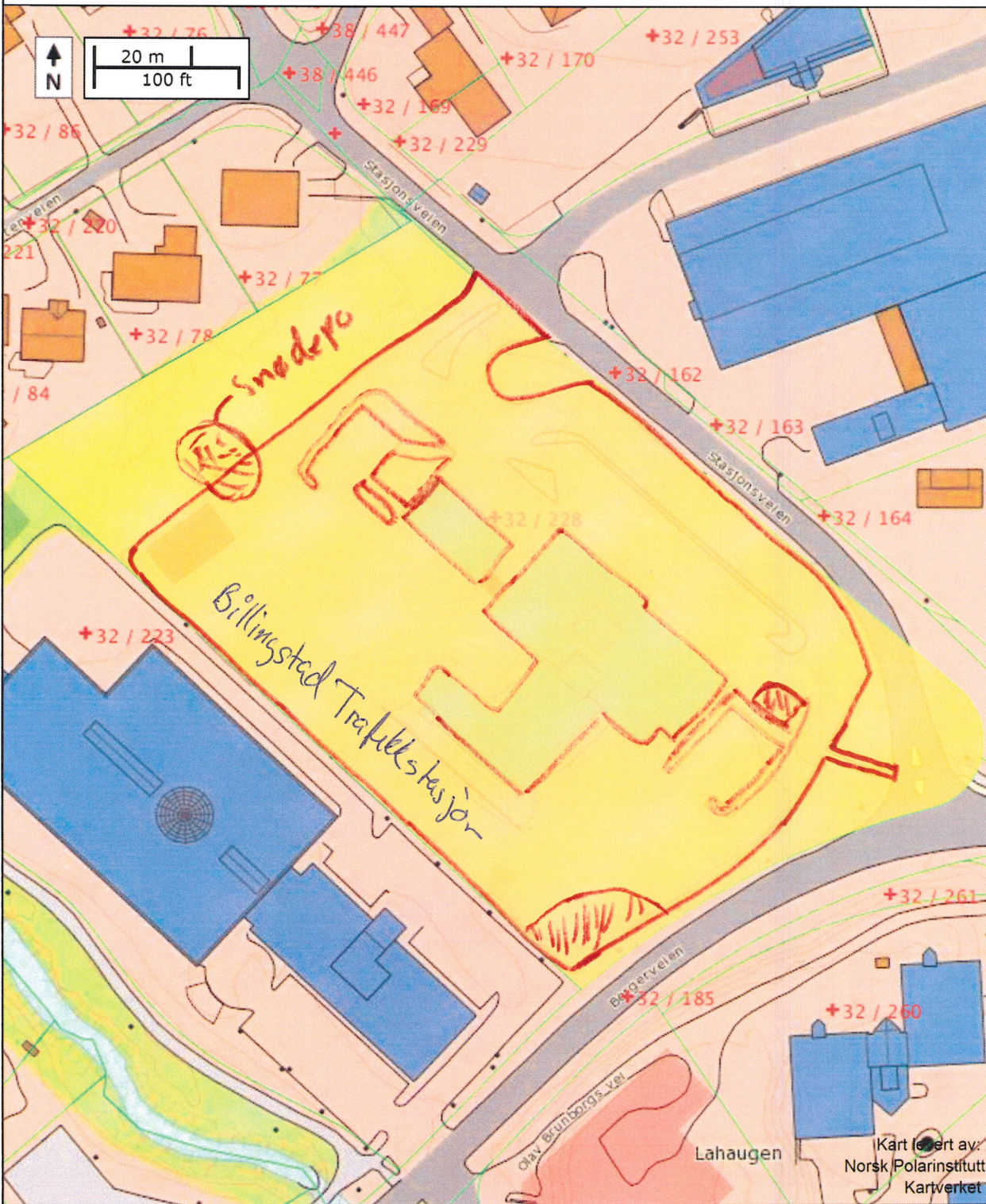
informasjon fra matrikkel og grunnboken

Dato:  
06/08 2014

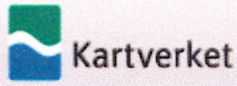
Gårds-/bruksnr: Asker 0220-32/228  
Adresse: Stasjonsveien 21, 1396 Billingstad  
Eiendomstype: Grunneiendom

**Tegnforklaring grenselinjer:**

- Nøyaktig måling
- Middels nøyaktig
- Mindre nøyaktig
- Lite nøyaktig
- Skissenyaktighet
- Uavklart grense (m. kvalitet)
- - - Fiktiv grense
- - - Hjelpelinje vannkant
- - - Hjelpelinje vegkant
- - - Hjelpelinje punktbeste



Kart laget av:  
Norsk Polarinstittutt  
Kartverket



# Se eiendom

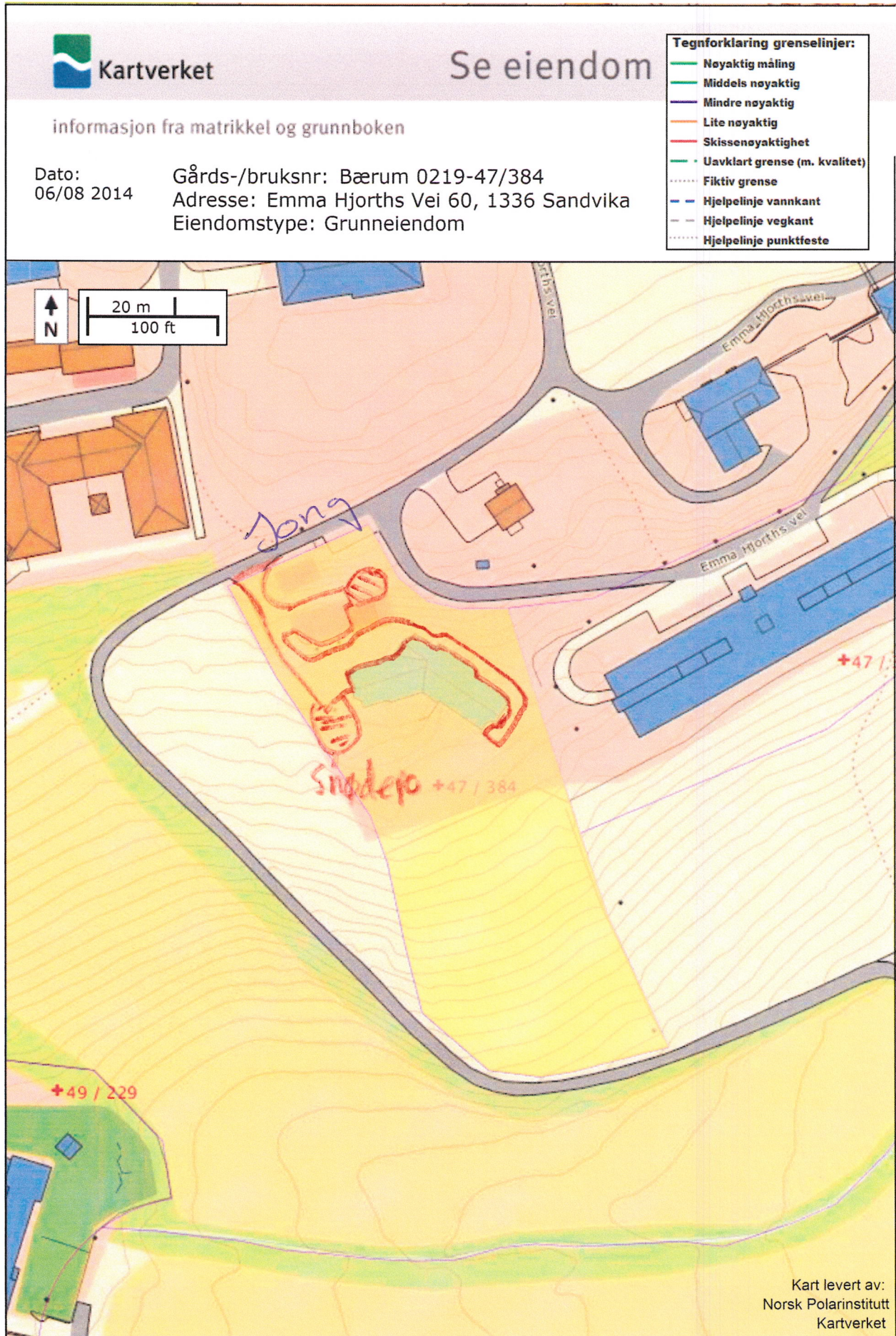
informasjon fra matrikkel og grunnboken

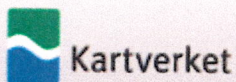
Dato:  
06/08 2014

Gårds-/bruksnr: Bærum 0219-5/87  
 Adresse: Solbergveien 5, 1365 Blommenholm  
 Eiendomstype: Grunneiendom

Tegnforklaring grenselinjer:	
	Nøyaktig måling
	Middels nøyaktig
	Mindre nøyaktig
	Lite nøyaktig
	Skissenøyaktighet
	Uavklart grense (m. kvalitet)
	Fiktiv grense
	Hjelpelinje vannkant
	Hjelpelinje vegkant
	Hjelpelinje punktfaste







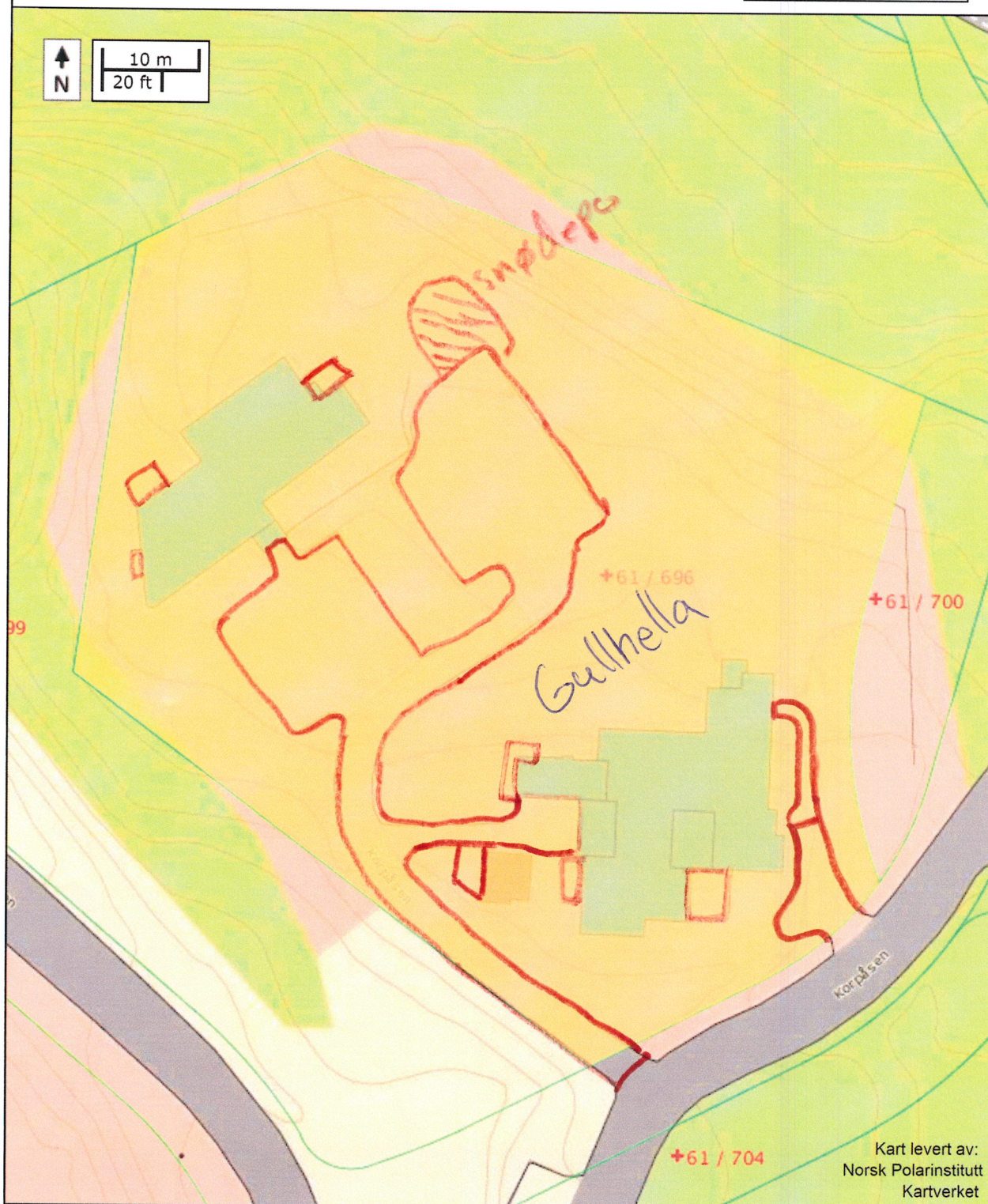
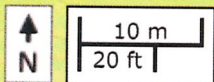
# Se eiendom

informasjon fra matrikkel og grunnboken

Dato:  
06/08 2014

Gårds-/bruksnr: Asker 0220-61/696  
 Adresse: Korpåsen 170, 172, 1386 Asker  
 Eiendomstype: Grunneiendom

Tegnforklaring grenselinjer:	
	Nøyaktig måling
	Middels nøyaktig
	Mindre nøyaktig
	Lite nøyaktig
	Skissenøyaktighet
	Uavklart grense (m. kvalitet)
	Fiktiv grense
	Hjelpelinje vannkant
	Hjelpelinje vegkant
	Hjelpelinje punktbeste



Kart levert av:  
Norsk Polarinstittutt  
Kartverket