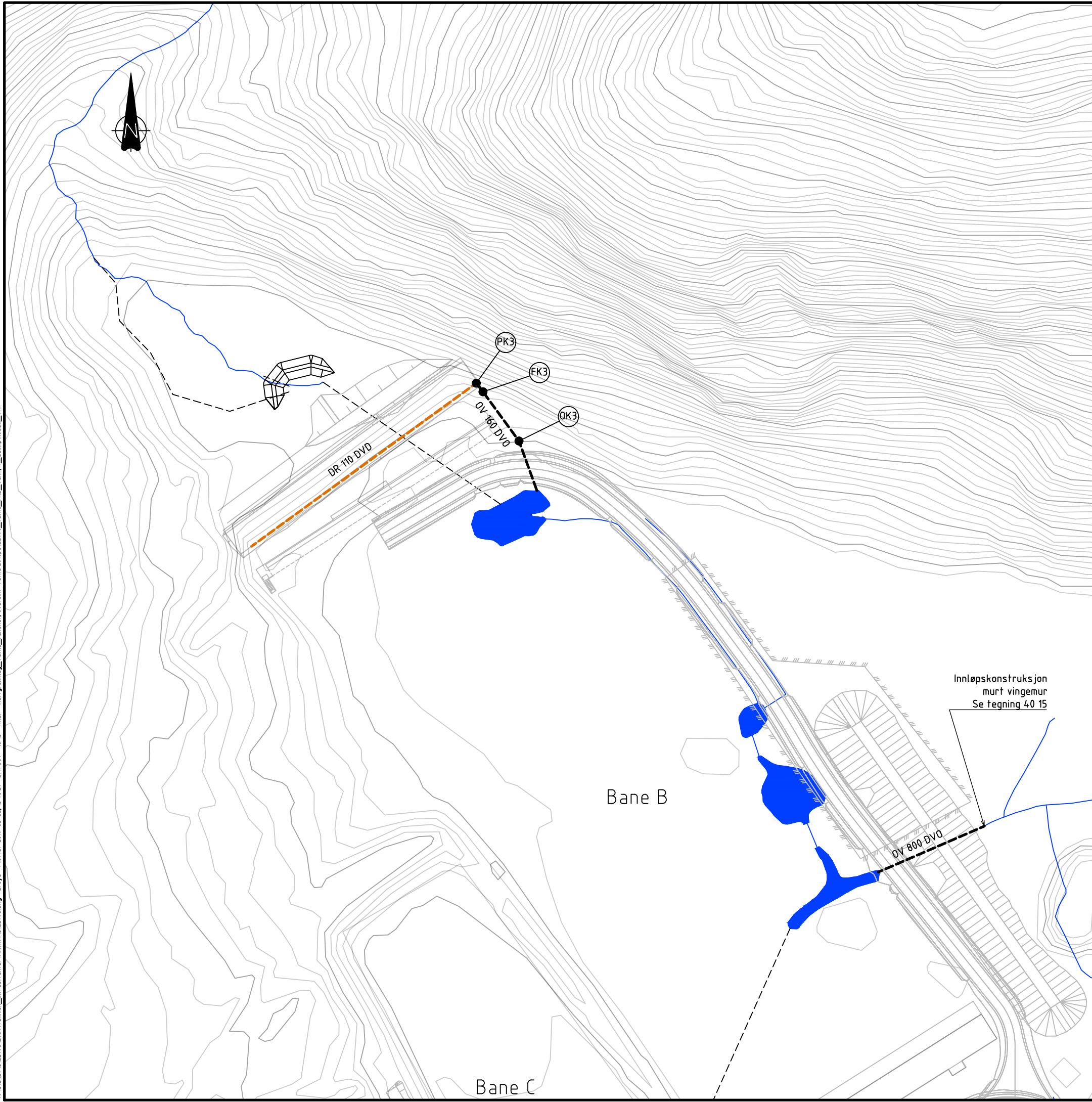


M:\512790\512790\Teknikk\Infrastruktur\Arkiv\512790.dwg - Eroyd - Plottet: 2019-05-02, 15:48:21 - LAYOUT = 10 13 - XREF = Kartgrunnlag\_Vatne\_fenslet, Oversikt\_Vatne 2018, 512790\_vatne\_FRG\_Vann, I\_Geom, modell\_VA





**TEGNFORKLARING:**

	PROSJEKTERT	EKSISTERENDE
Overvannsledning	---	---
Drensledning	---	---
Groft	---	---
Bekk	---	---
Prøvekum	●	
Sandfang	□	
Sedimenteringsdam		●

Fase	Rev.nr	Beskrivelse	Dato	Sign.	Kontroll
E	03	Tilbudsgrunnlag	02.05.2019	ErOyd	HaaRA
E	02	Til oppdragsgiver kontroll	02.04.2019	ErOyd	PaMyk
E	01	Til tverrfaglig kontroll	02.04.2019	ErOyd	PaMyk

Prosjekterende

Oppdragsgiver  <b>FORSVARSBYGG</b>	PGL & ARK 
---	--

Landskapsarkitekter  <b>SMEDS VIG</b> <i>landskapsarkitekter</i>	Rådgivende ingeniører  <b>Norconsult</b>
--	---

Vatnefjell SØF Detaljprosjekt Oversiktsplan Plan VA Måtområde Bane B		Målestokk A3	
		1:1000	
		Prosjektnummer	
		5122790	
Dato	Godkjent		
02.04.2019	TR		
Sign.	Kontroll		
EROYD	BIN		

Tegningsnummer:

-	1102050654	01	Z	710	10	13	E	03
Gradering	Inventarkode	Etasje/Fag	Systemkode	Tegn.type	Løpenr.	Fase	Rev.nr.	

Oppdragsnummer rådgiver 5122790