





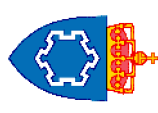
Generelt.
 Det skal ikke graves i fritt vann. Vann pumpes inn oppstrøms sandfilter og renner til sedimentasjonsbasseng.


Rekkefølge tiltak:
 1 Vegetasjonsrydding
 2 Uttak forurenset masse til mellomlager

-  Masser forurenset kl. 2-5
-  Masser forurenset >5
-  Masser Deponi TOC <5%
-  Masser Deponi TOC >10%

E	03	Tilbudsgrunnlag	06.05.2019	PaMyk	HaARA
E	02	Til oppdragsgiver kontroll	13.02.2019	PaMyk	xx
E	01	Til faglig kontroll	07.12.2018	PaMyk	KMUll
Fase	Rev.nr	Beskrivelse	Dato	Sign.	Kontroll

Oppdragsgiver: **PGL & ARK**

 **FORSVARSBYGG**

 **TNA / 31V**

Landskapsarkitekter: **SMEDS VIG**

Rådgivende Ingeniører: **Norconsult**

Landskapsarkitekter

Vatnefell SØF
 Detaljprosjekt
 Bane C og D
 Miljøsaneringsprosjektet
 Tiltak

Målestokk	A3	Godkjent
Målestokk	1:500	
Prosjektnummer	XXXXXX	
Dato	30.11.2018	
Sign.	PM	KMUll

Tegningsnummer: 1102050705

Gradering	Inventarkode	Etasje/Fag	Systemkode	Tegn.type	Løp.nr.	Fase	Rev.nr.
-	1102050705	01	G	710	10	05	E 03

Oppdragsnummer rådnvnr 5122790