
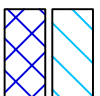
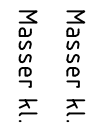
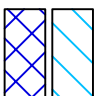


## Generelt.

Det skal ikke graves i fritt vann - Vann pumpes inn oppstrøms sandfilter og renner til sedimentasjonsbasseng. Ved graving i områder utenfor vist tiltaksområde skal dette utføres i hht. til tiltaksplan.

### Rekkefølge tiltak:

- 1 Opparbeiding anleggsgrovei. Forurenset masse føres til mellomlager.
- 2 Vegetasjonsrydding
- 3 Omlegging av bekk til OV-ledning. Forurenset masse i traseen sideflyttes. Utføres i tørt vær
- 4 Pumpe eksist vann omrør tinn i rør.
- 5 Bygging sandfilter, forurenset masse sideflyttes. Utføres i tørt vær.
- 6 Tetting med membran
- 7 Sortering/uttak forurenset masse til mellomlager.

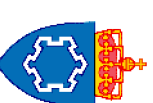
	Masser kl. kl. 2-5		Masser Deponi TOC <5%
	Masser kl. >5		Masser Deponi TOC >10%

Fase	Rev.nr/Beskrivelse	Dato	Sign. Kontroll
E 03	Tilbudsgrunnlag	06.05.2019	PaMyk HaARA
E 02	Til oppdragsgiver kontroll	13.02.2019	PaMyk xx
E 01	Til tverrfaglig kontroll	07.12.2018	PaMyk KMULL

### Prosjekterende

Oppdragsgiver

PGL & ARK



**FORSVARSBYGG**

**72M / 51V**

Landskapsarkitekter

Rådgivende Ingeniører

**SMEDS VIG**  
*Landskapsarkitekter*

**Norconsult**

**Vatnefell SØF**  
Detailprosjekt  
Bane B, Målområde  
Miljøsaneringsprosjektet  
Tiltak

Målestokk A3	
1:500	
Prosjektnummer	XXXXXX
Dato	30.11.2018
Godkjent	
Sign.	PM
Kontroll	KMULL

Tegningsnummer:

1102050708 01 G 710 10 04 E 03

Gradering Inventarkode Etasjefag Systemkode Tegntype Løpnr. Fase Rev.nr.