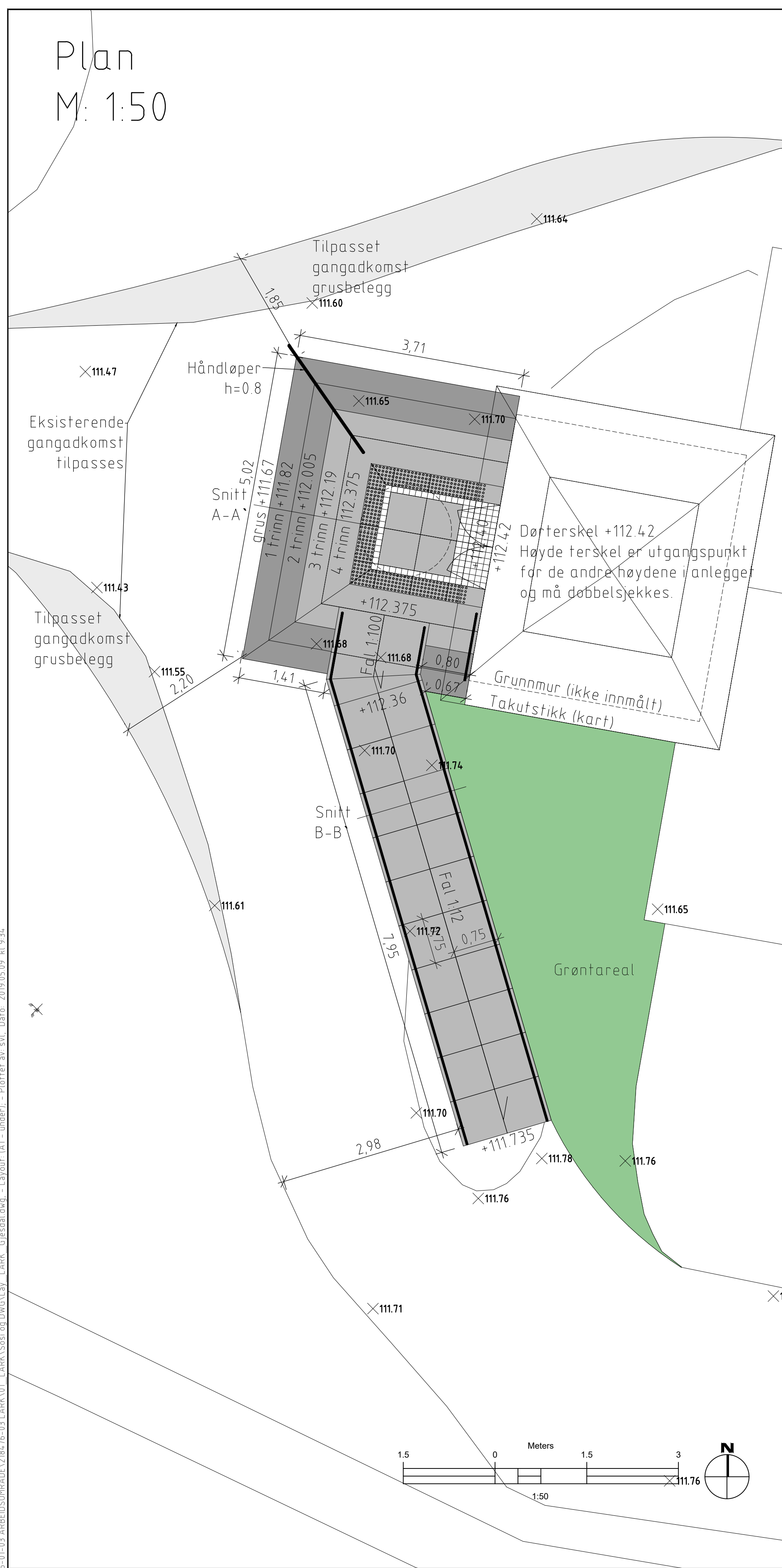
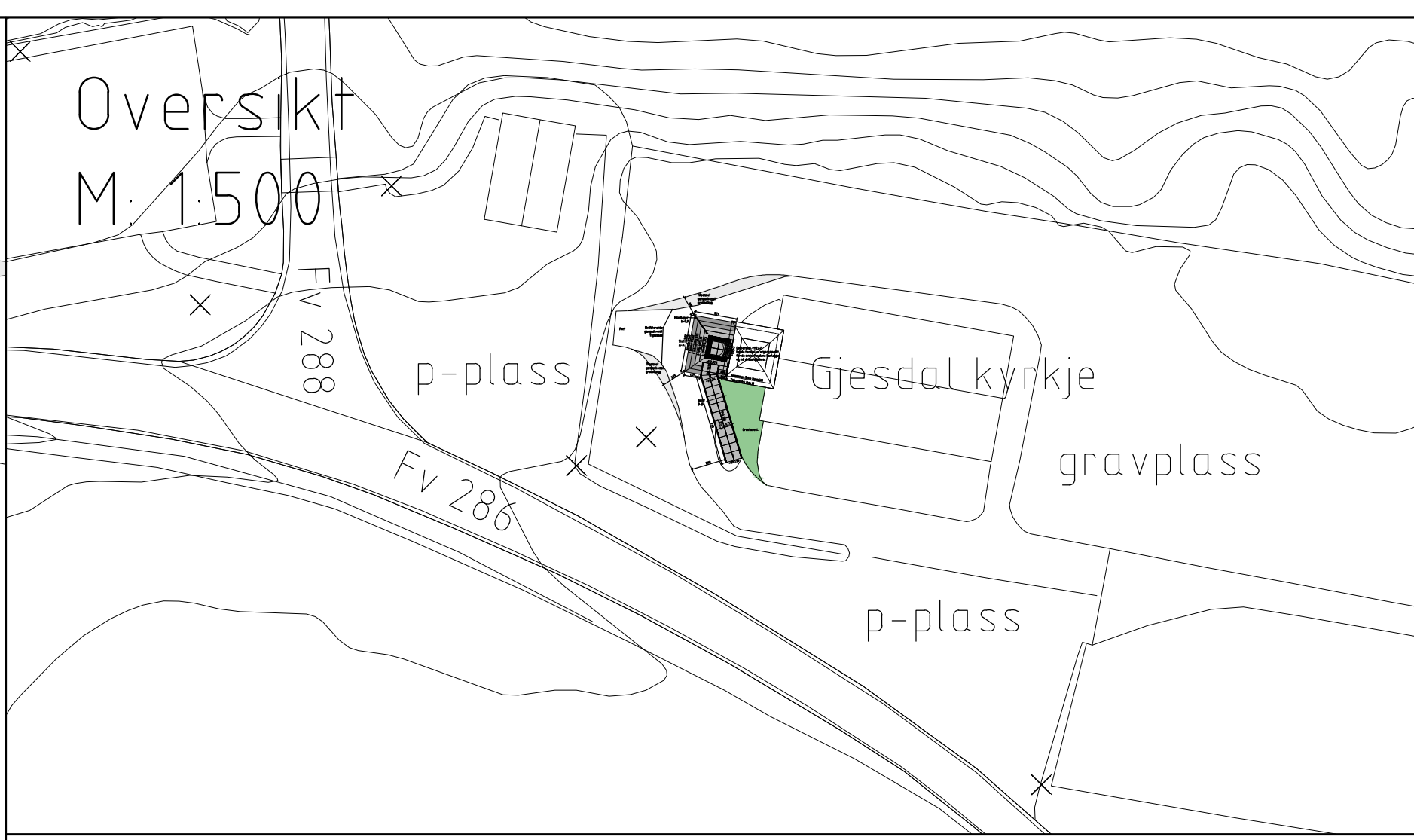


Plan  
M: 1:50

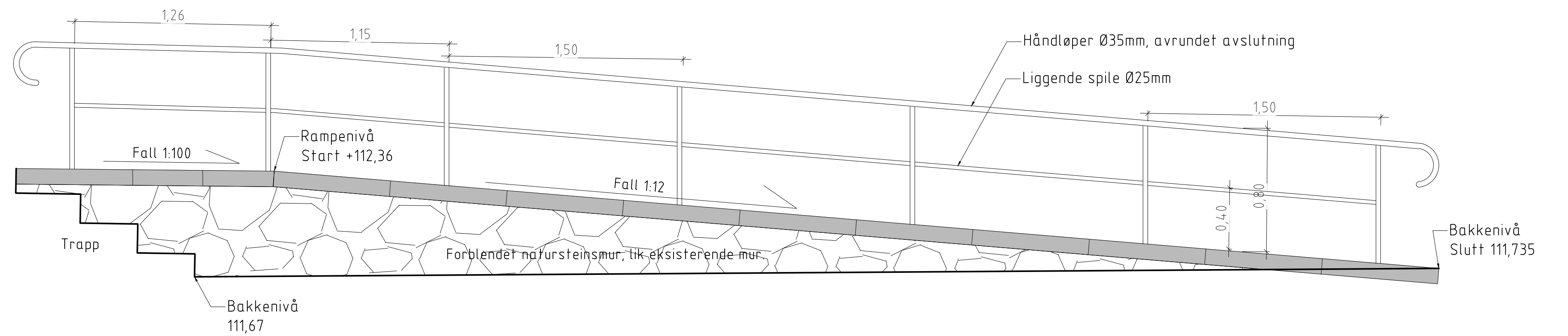


Oversikt  
M: 1:500

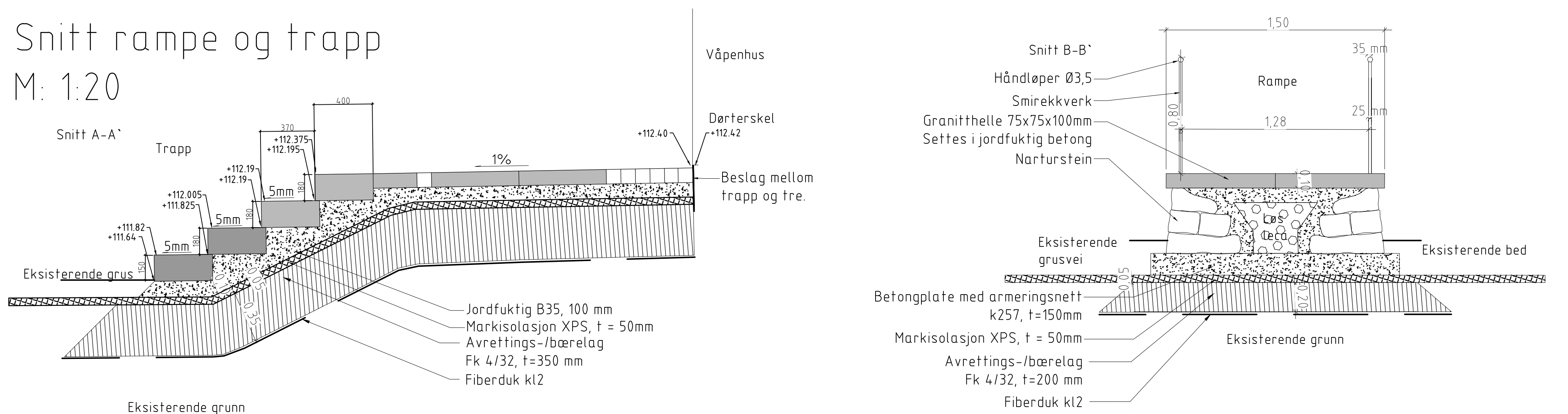


Bilde: Dagens situasjon.

Oppriss rampe  
M: 1:20



Snitt rampe og trapp  
M: 1:20



Eksisterende grunn er automatisk fredet middelaldergrunn. Maks gravedybde 50cm

TEGNFORKLARING

- Varselindikator, taktil
- Håndløper
- HC Snusirkel, D= 1,5m
- Dørblad utslag

- Brostein

- Gjenbrukete trappetrinn i granitt
- Ny granitt
- 111.76 Innmålte høyder
- +111.76 Nye høyder

1	TILBUDSTEGNING	08.05.2019	RS	SVL	TSN
Rev.	Beskrivelse	Dato	Tegn.	Kontr.	Godk.
Gjesdal kommune			LARK	Form.	A1
Gjesdal kirke, adkomst trappeanlegg		Dato	29.03.2019		
Trapp og rampe		Format/Platesk.	1:20/50, A1		
Plan og detaljer		Format/Platesk.	1:40/100, A3		
Multiconsult		Status	Konstr./Tegnet	Kontrollert	Godkjent
www.multiconsult.no		Oppdragsnr.	RS	SVL	TSN
		218476	L01		1