

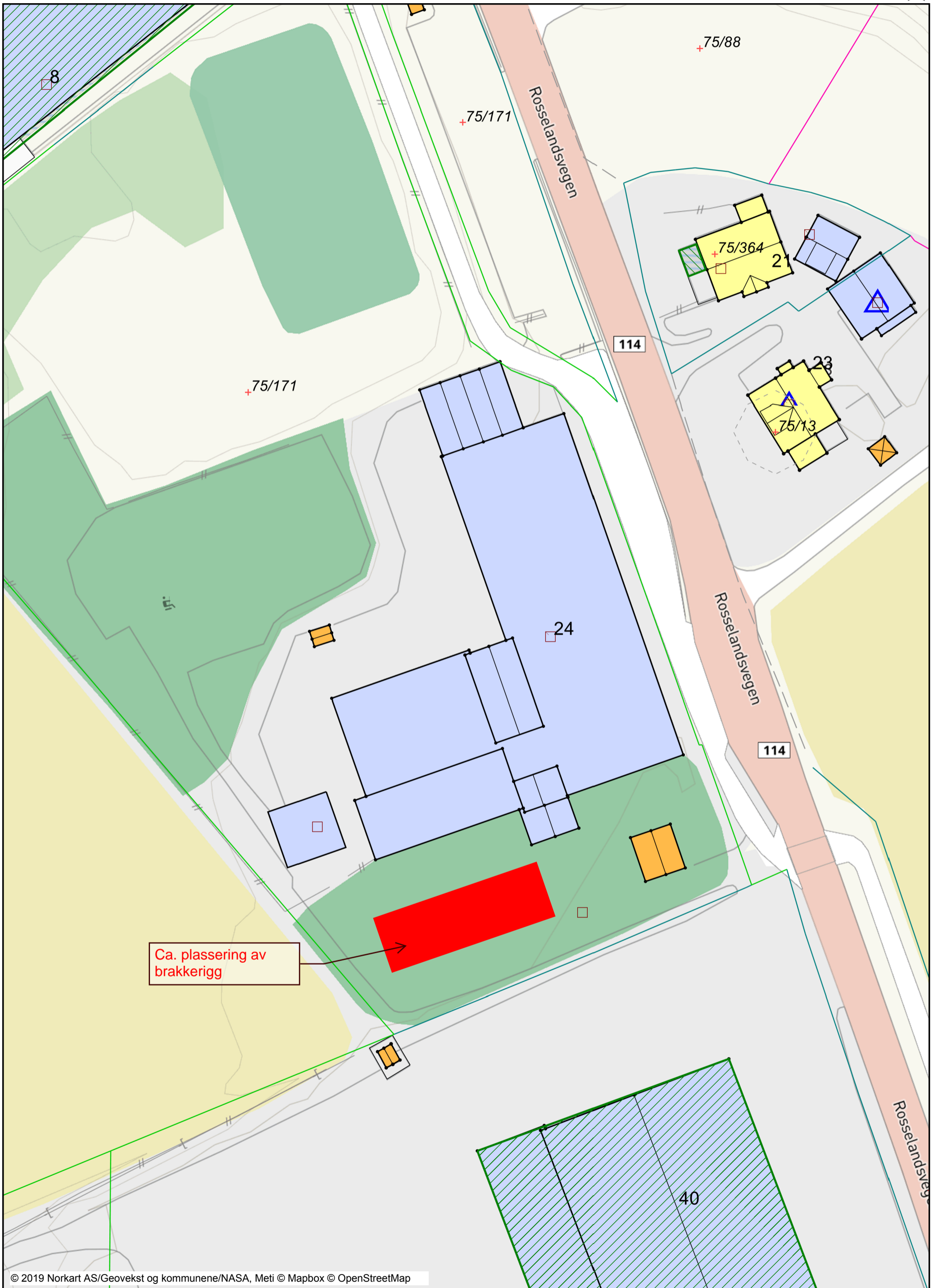


Situasjonsplan

Dato: 20.03.2019

Målestokk: 1:500

Koordinatsystem: UTM 32N



Tegnforklaring


Matrikkelkart

-  Grunneiendom
-  Seksjon
-  Hjelpelinje veg
-  Hjelpelinje fiktiv
-  Hjelpelinje vannkant
-  Skissenyaktighet (metode 80 / 81)
-  Grense <= 10 cm
-  Grense <= 30 cm
-  Grense < 200 cm
-  Grense < 500 cm
-  Grense >= 500 cm

Matrikkel Tiltak (Avgjørelser i enkeltst.)

-  Godkj. Nybygg
-  Godkj. Tilbygg
-  Godkj. Påbygg
-  Godkj. Tiltak
-  Uspes. Tiltak
-  Omriss Tiltak
-  Godkj. Nyb./Tilb./Påb.
-  Godkj. Tiltak
-  Uspes. Tiltak


Matrikkel Bygning

-  Bygning, Boligbygg
-  Bygning, Boligbygg
-  Bygning, Andre bygg
-  Bygning, Andre bygg
-  Bygning, Andre bygg
-  Bygning, Andre bygg
-  Bygning, Andre bygg
-  Bygning, Tatt i bruk (i GAB)
-  Bygning, uten Bygningspunkt

Bygninger

-  Fasadeliv
-  Bygningsdelelinje
-  Grunnmur
-  Taksprang Bunn
-  Takriss
-  Takoverbygg
-  Takoverbygg kant
-  Trapp inntil bygg, kant
-  Veranda
-  Bygningslinje
-  Taksprang
-  Mønelinje
-  Låvebru

Stedsnavn og andre tekster

-  Abc Fritekst