

Tegningsliste fra Safe Control Engineering AS – REV. 03

Prosjekt: 17020

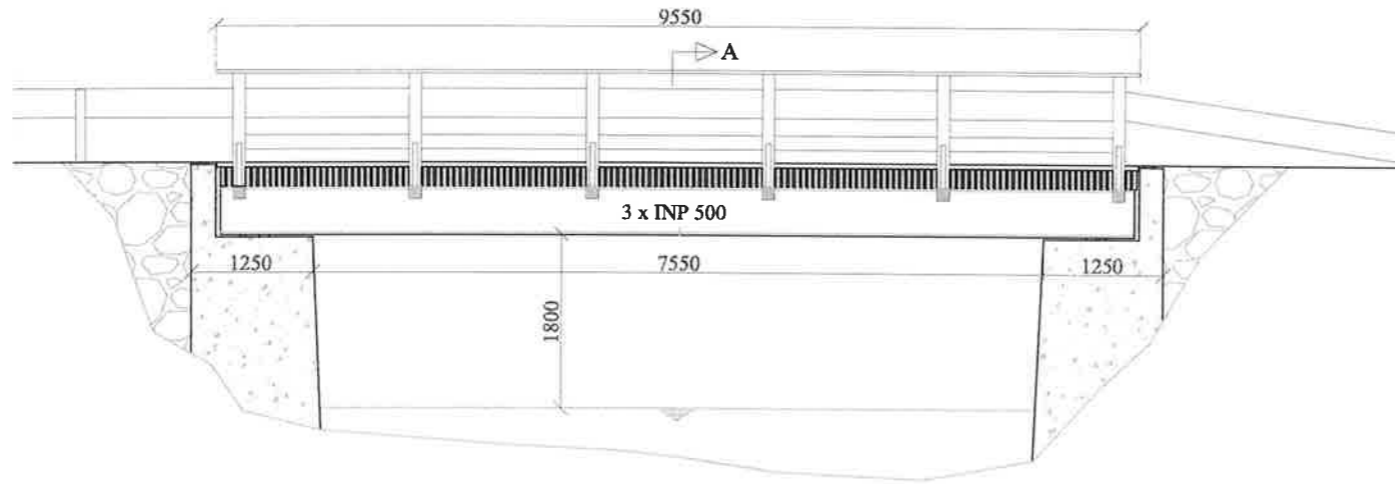
NY STRANDVEGEN BRU OG G/S VEG

Dato 02.04.2018

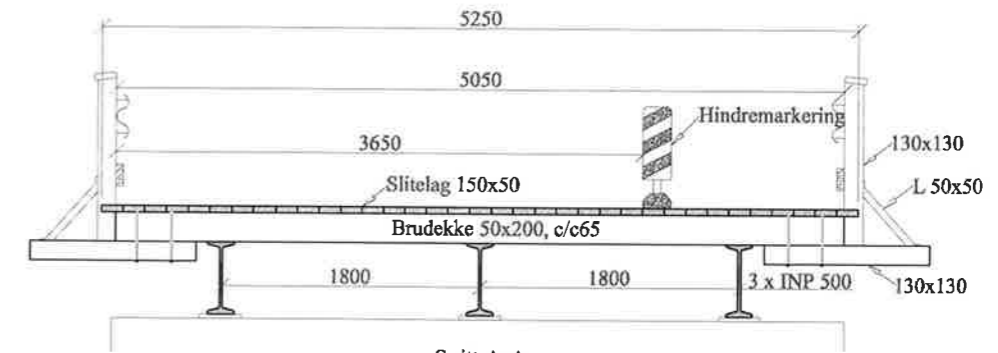
## ARBEIDSTEGNINGER

### RIB-TEGNINGER

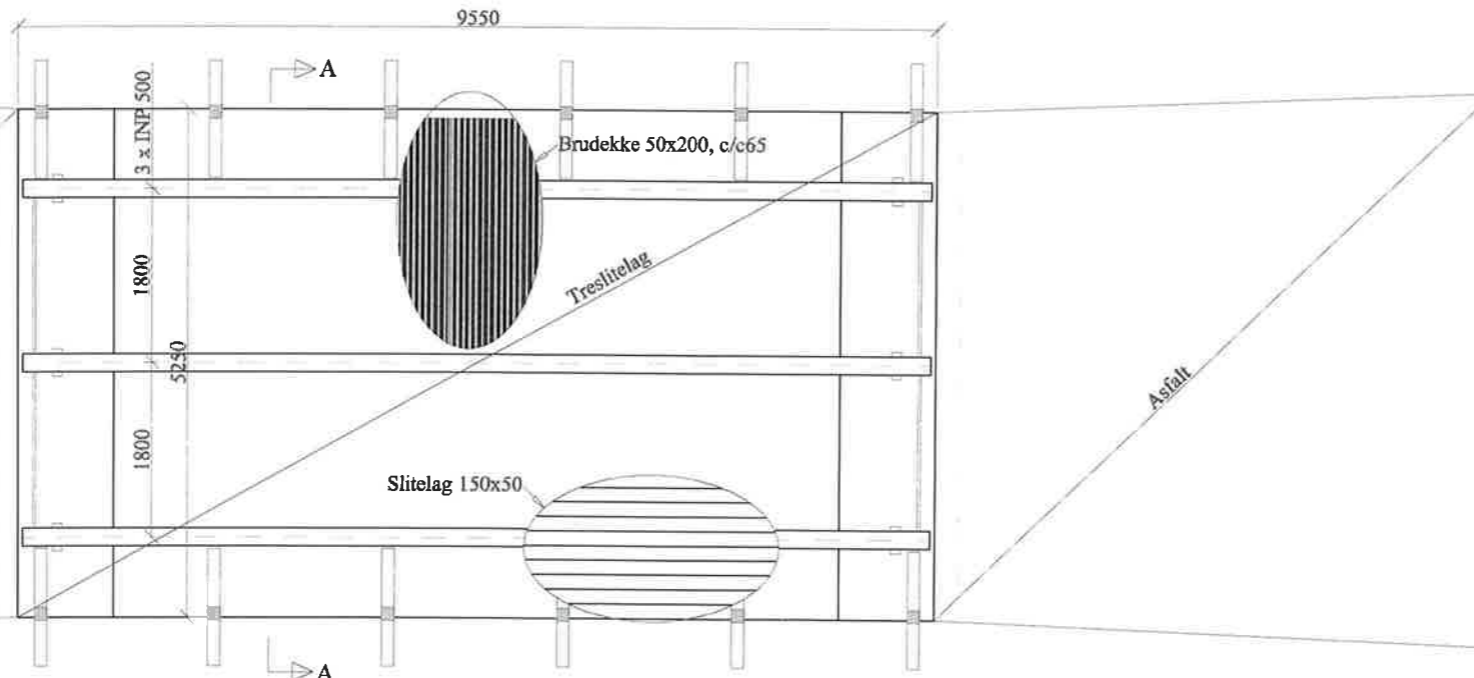
TEGNINGSNUMMER	TEKST		DATO	REVISJON
17020-00	EKSISTERENDE BRU	(FORM)	29.01.2018	01
17020-01	OPPRISS, PLAN	(FORM)	02.04.2019	01
17020-02	SNITT, DETALJER	(FORM)	02.04.2019	01
17020-03	PLATE, LANDKAR	(FORM)	29.01.2018	01
17020-04	STØTTEMUR OG PRINSIPP NATURSTEINSMUR (FORM)		29.01.2018	01
17020-05	OVERGANG NY/GAMMEL VEG	(FORM)	29.01.2018	01
17020-100	SITUASJONSPLAN	(FORM)	28.09.2018	03



Oppriss  
Sett fra oppstrøms  
1:75

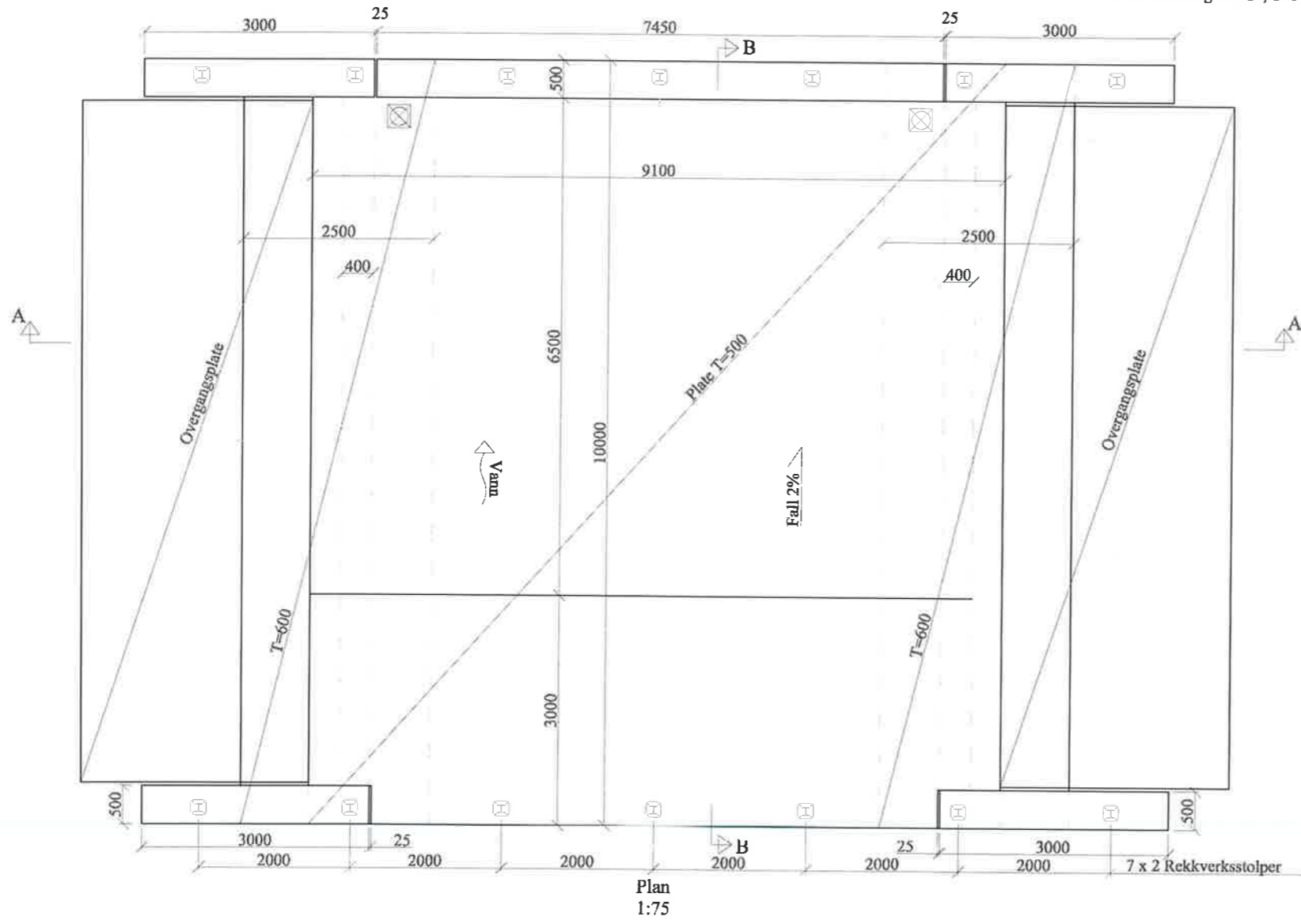
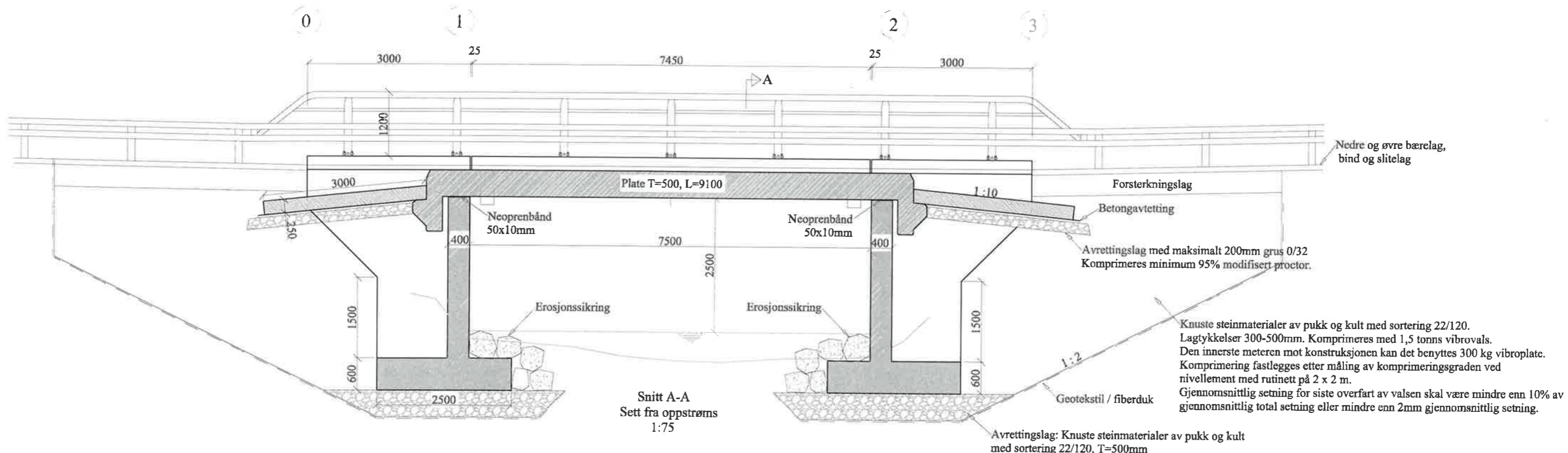


Snitt A-A  
1:50

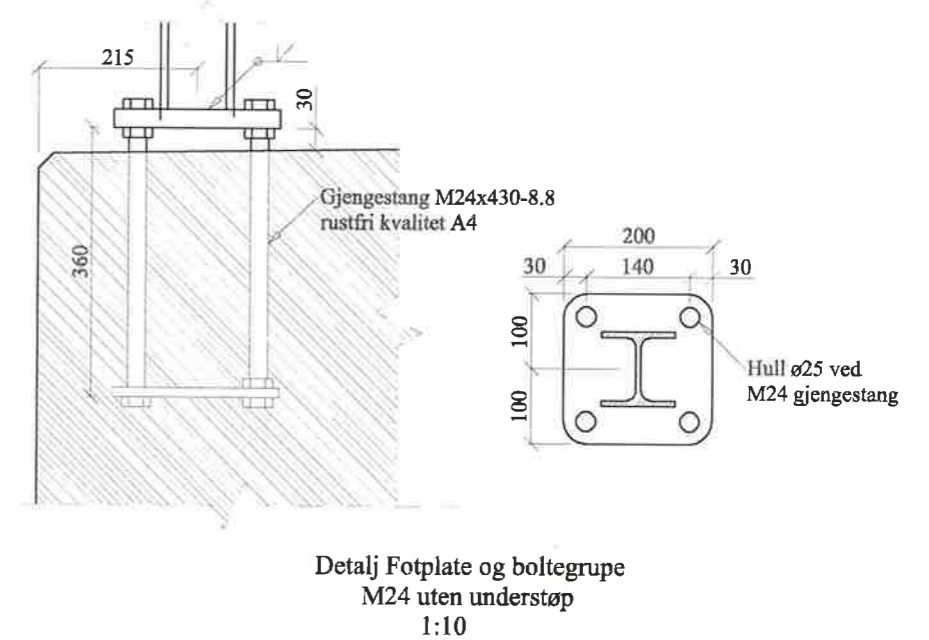
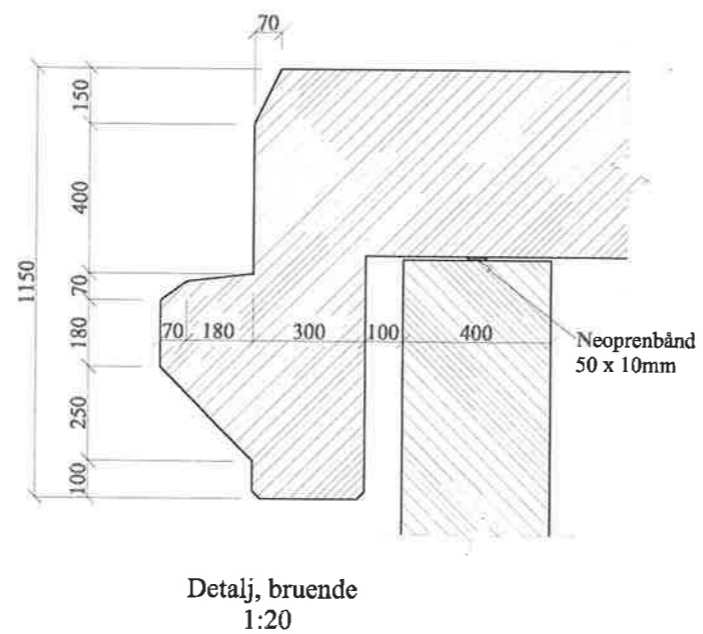
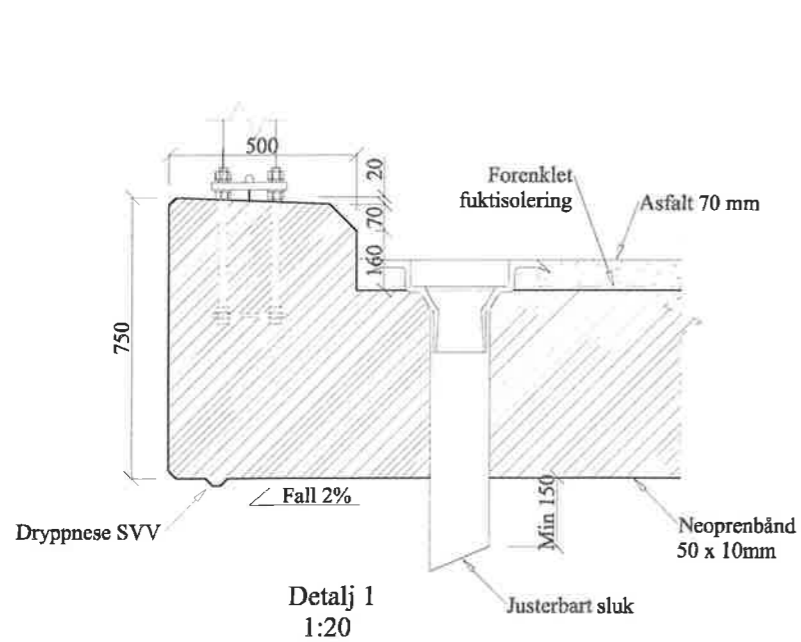
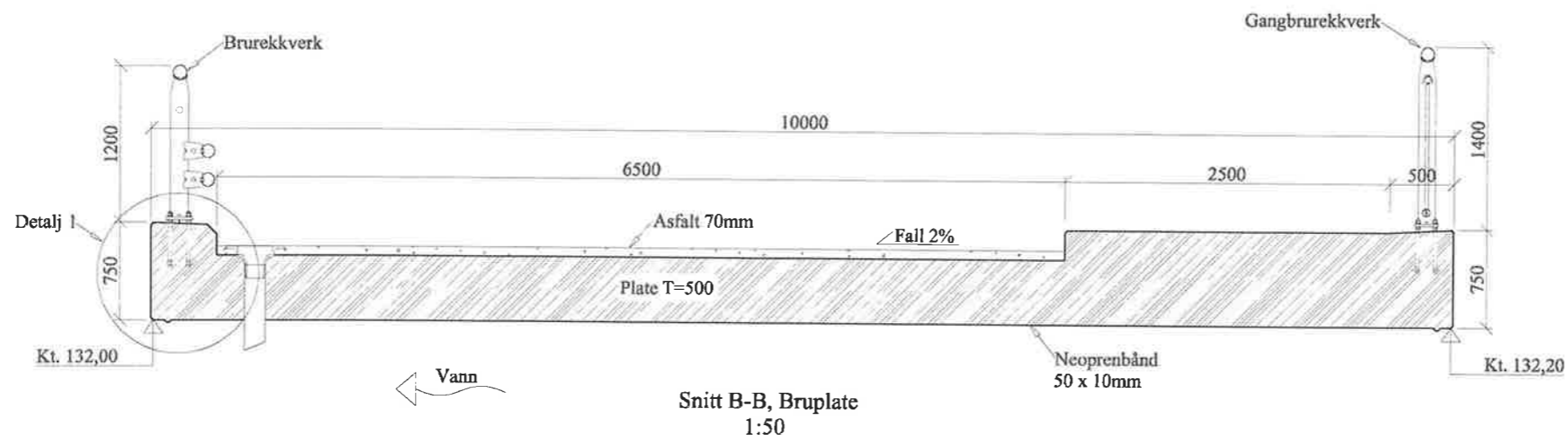


Plan  
1:75

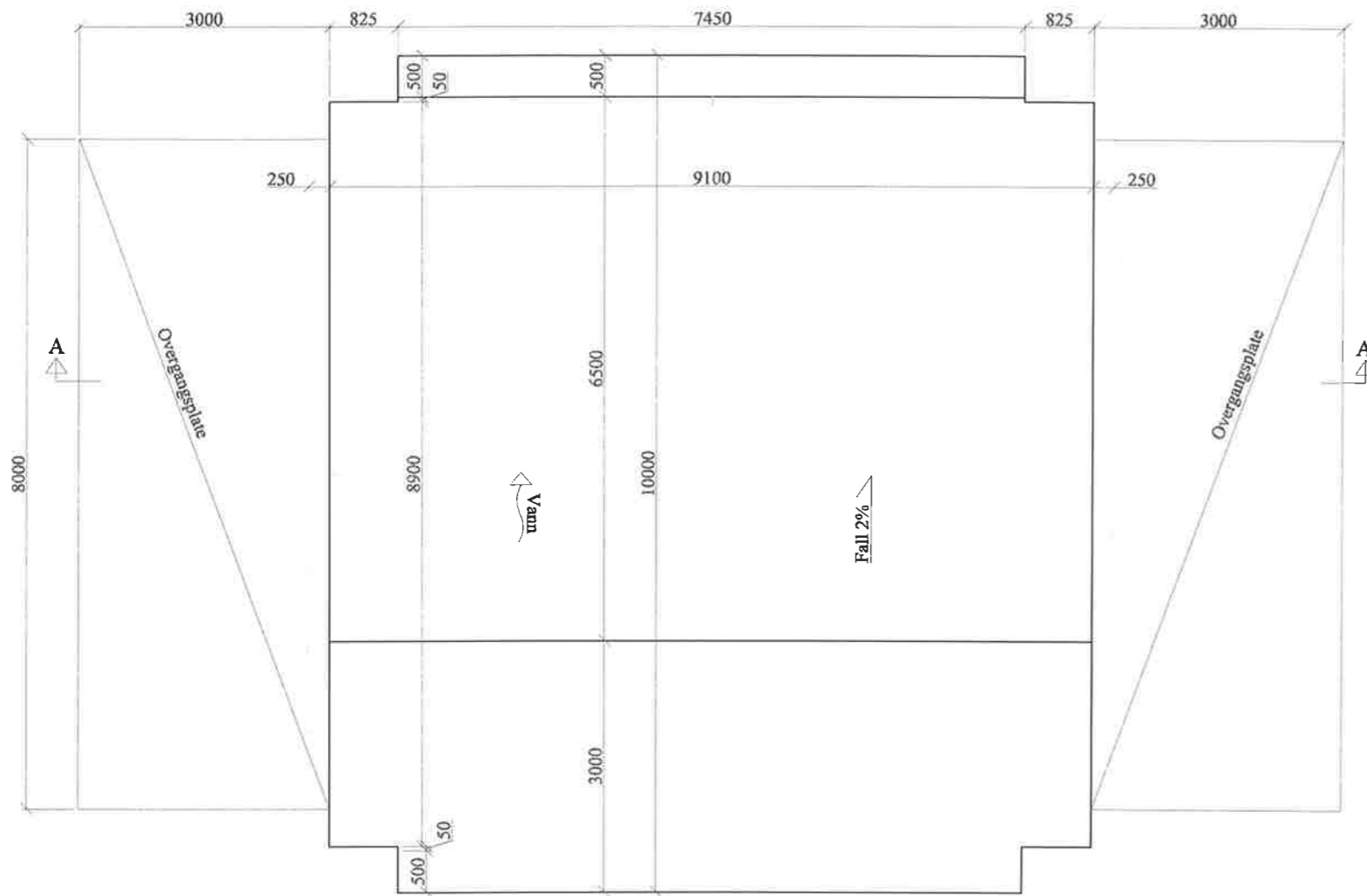
01	Anbudstegning	DD	AJ	29.01.2018
Rev	Revidering gjelder	Tegnet	Kontr	Dato
 4900 Tvødcstrand		<b>RINGSAKER KOMMUNE</b> 020 Strandvegen bru Eksisterende bru Oppriss, Plan, Snitt		
Tegnet	DD	Oppdrag nr	Tegning nr	Revidert
Kontr	AJ	17020	17020-00	01
Mål	Som vist			
Dato	29.01.2018			



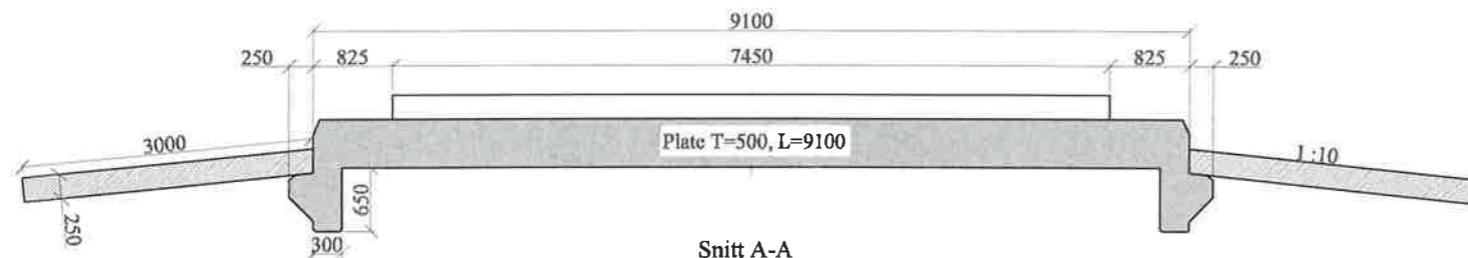
01	Anbudstegning	DD	AJ	02.04.2019
Rev	Revidering gjelder	Tegnet	Kontr	Dato
SAFE CONTROL ENGINEERING 4900 Tvedestrand		RINGSAKER KOMMUNE 020 Strandvegen bru Oppriss, Plan		
Tegnet	DD	Oppdrag nr	Tegning nr	Revidert
Kontr	AJ	17020	17020-01	01
Mål	1:75			
Dato	02.04.2019			



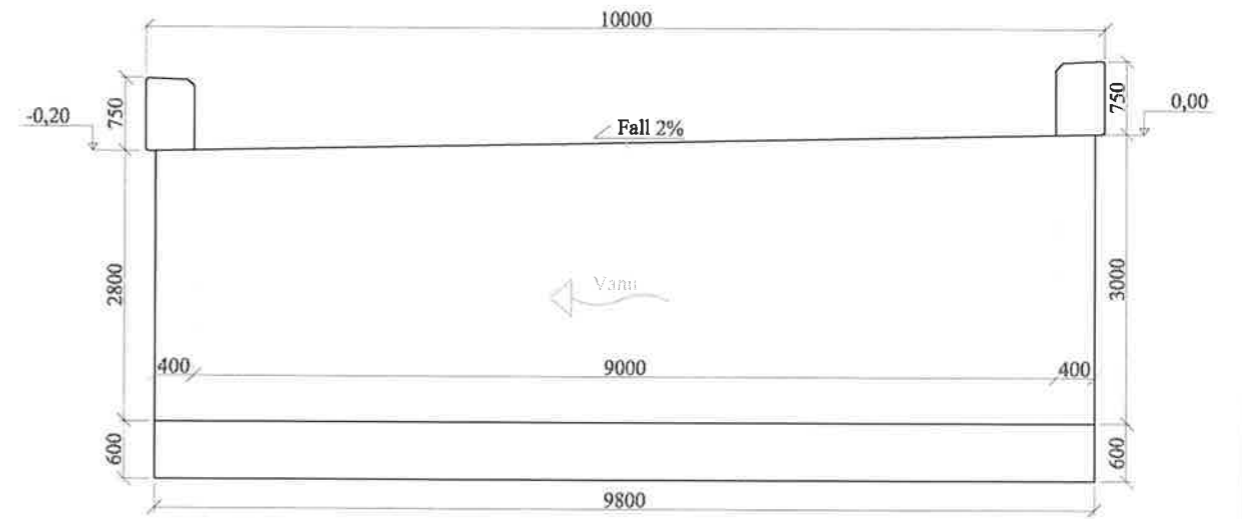
01	Anbudstegning	DD	AJ	02.04.201
Rev		Tegn	Kontr	Dato
<b>SAFE CONTROL</b> ENGINEERING 4900 Tvedestrand		<b>RINGSAKER KOMMUNE</b> 020 Strandvegen bru Snitt, Detaljer		
Tegnet	DD	Oppdrag nr	Tegning nr	Revidert
Kontr	AJ	17020	17020-02	01
Mål	1:50; 1:20; 1:10			
Dato	02.04.2019			



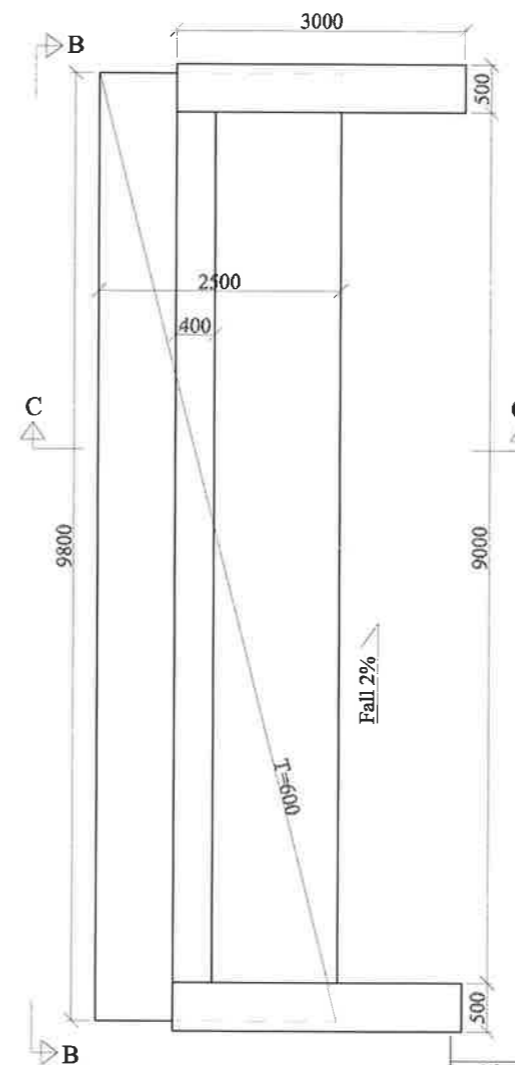
Plan, plate  
1:75



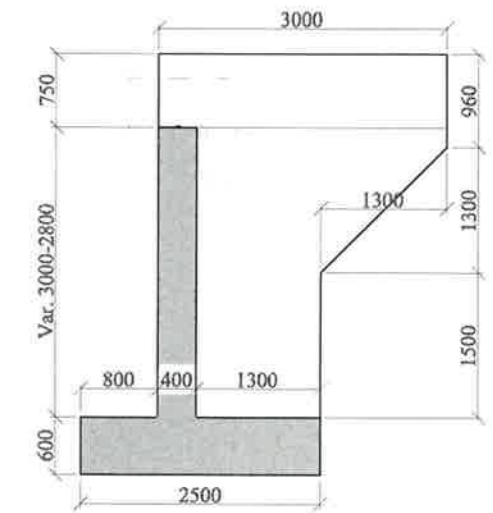
Snitt A-A  
1:75



Snitt B-B  
1:75

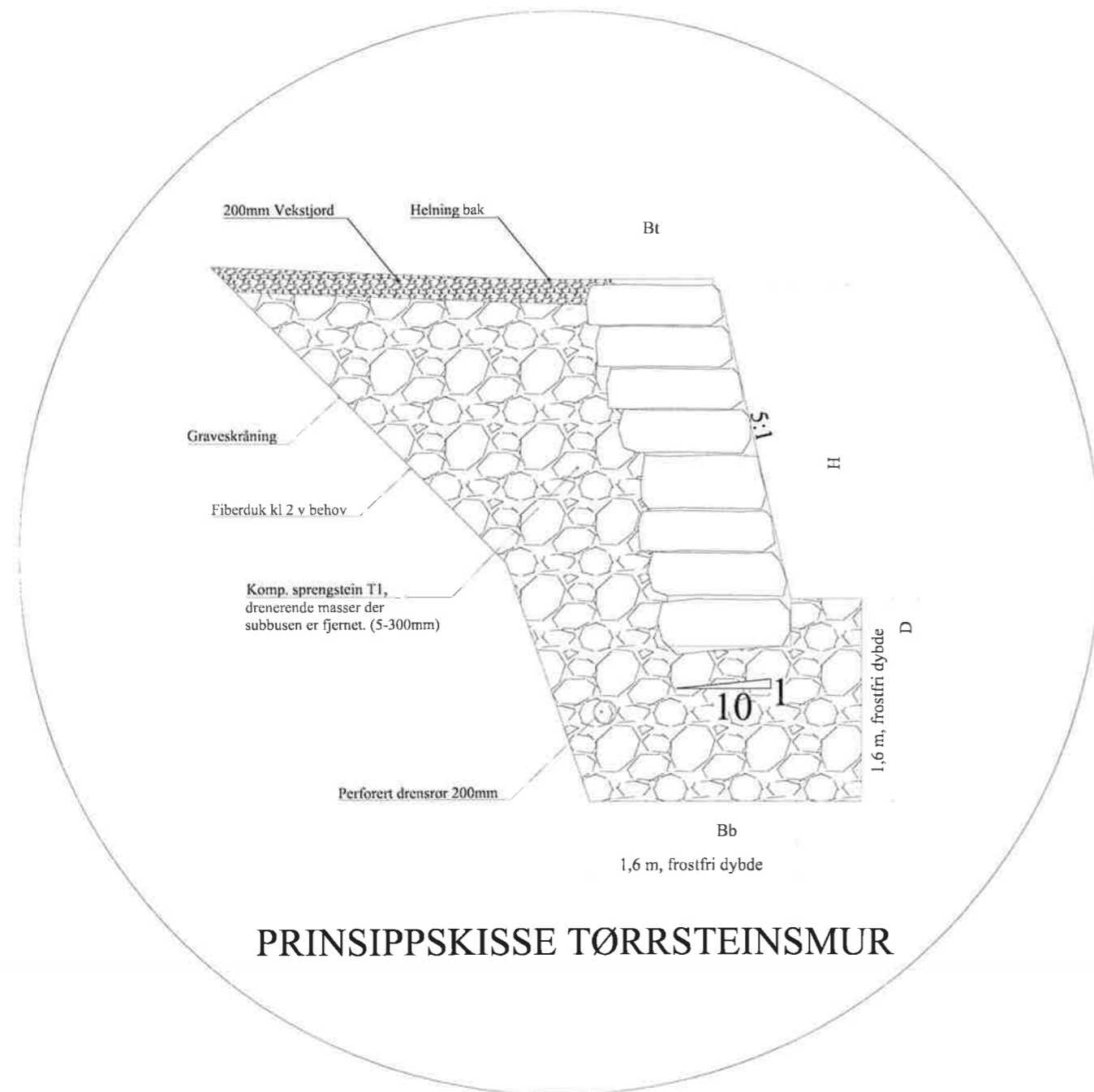
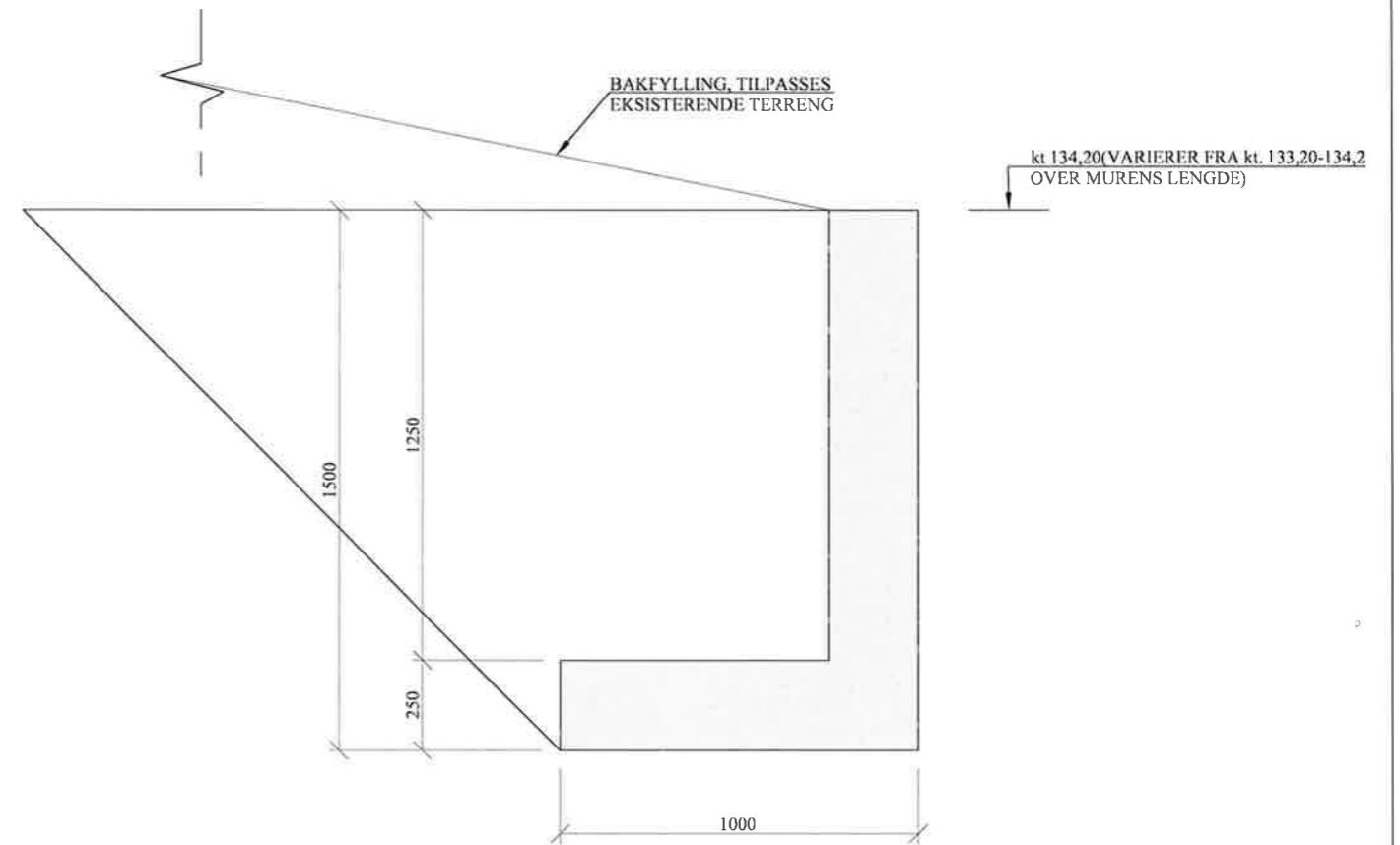
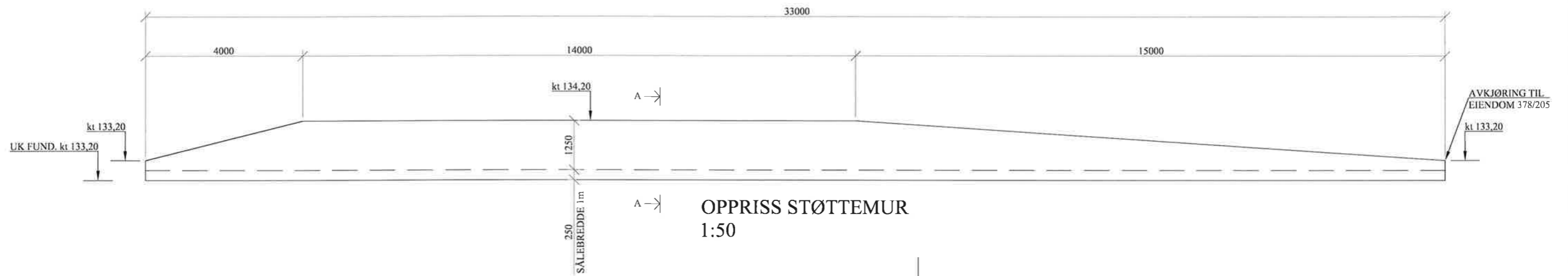


Landkar, akse 2-3  
Plan 1:75

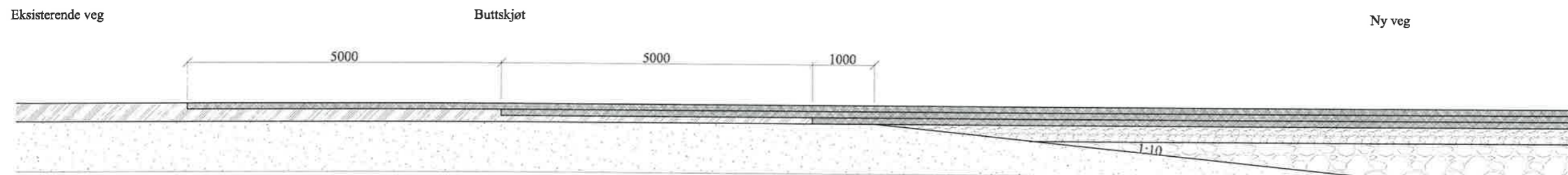


Snitt C-C  
1:75

01	Anbudstegning	DD	AJ	29.01.2018
Rev	Revidering gjelder	Tegnet	Kontr	Dato
SAFE CONTROL ENGINEERING 4900 Tvedestrand		RINGSAKER KOMMUNE 020 Strandvegen bru Plate, Landkar, formtegnning		
Tegnet	DD	Oppdrag nr	Tegning nr	Revidert
Kontr	AJ	17020	17020-03	01
Mål	1:75			
Dato	29.01.2018			



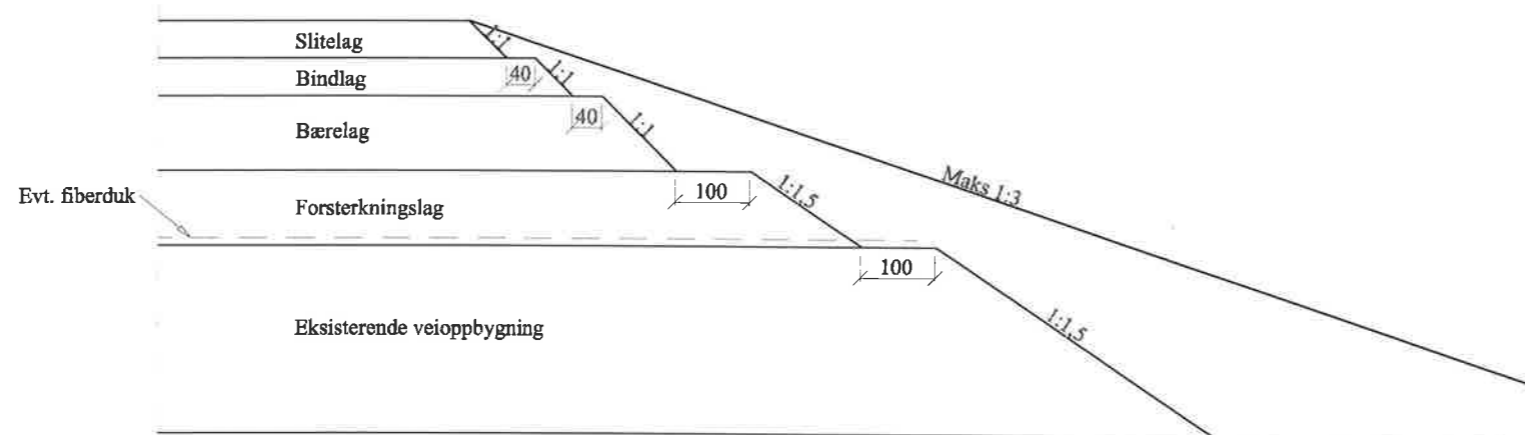
01	ANBUDSTEGNING	AJ	DD	29.01.2018
REV	REVIDERING GJELDER	TEGNET	KONTR	DATO
SAFE CONTROL ENGINEERING 4900 Tvedestrand		RINGSAKER KOMMUNE NY STRANDVEGEN BRU OG FORTAU STØTTEMUR OG PRINSIPP NATURSTEINSMUR		
TEGNET	AJ			
KONTR.	DD			
MÅL(A1)	SOM VIST	OPPDRAG NR	TEGNING NR	REVISJON
DATO	29.01.2018	17020	17020-04	01



Prinsip for langsgående overgang mellom ny og gammel overbygning  
1:75

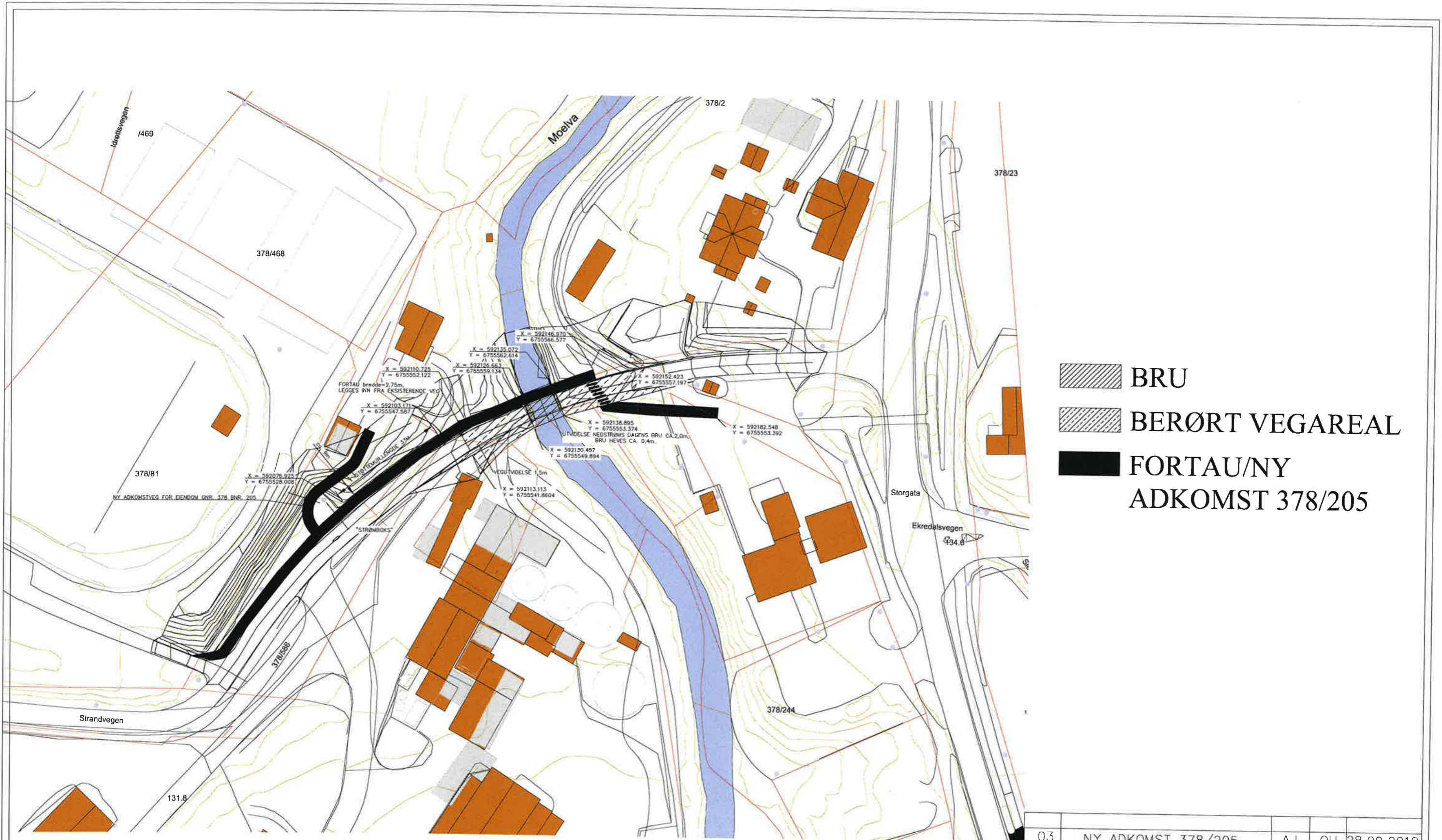
Markneder:




- Buttskjøtene freses med samme dybde som tilstøtende asfaltlag.
- Buttskjøtene freses med 500 cm bredde i hvert lag.
- Eksisterende øvrig overbygning under asfalten beholdes i en bredde av 100 cm utenfor gjennliggende asfalt.
- Overgangen mellom ny og gammel overbygning skal ha et fallforhold på 1:10 eller slakere.



Detalj vegskulder  
1:10

01	Anbudstegning	DD	AJ	29.01.201
Rev		Tegn	Kontr	Dato
SAFE CONTROL ENGINEERING 4900 Tvedestrand		RINGSAKER KOMMUNE 020 Strandvegen bru Overgang ny/gammel veg		
Tegnet	DD	Oppdrag nr	Tegning nr	Revidert
Kontr	AJ	17020	17020-05	01
Mål	1:75; 1:10			
Dato	29.01.2018			



-  BRU
-  BERØRT VEGAREAL
-  FORTAU/NY ADKOMST 378/205

03	NY ADKOMST 378/205	AJ	OH	28.09.2018
02	FOR AVKLARINGER	AJ		07.05.2018
01	FOR AVKLARINGER	AJ	DD	29.01.2018
REV	REVIDERING GJELDER	TEGNET	KONTR	DATO

<b>SAFE CONTROL</b> ENGINEERING 4900 Tvedestrand		<b>RINGSAKER KOMMUNE</b> <b>NY STRANDVEGEN BRU OG GS VEG</b> <b>SITUASJONSPLAN</b>		
TEGNET	AJ			
KONTR.	DD			
MÅL(A1)	1: 500	OPPDRAG NR	TEGNING NR	REVISJON
DATO	29.01.2018	17020	17020-100	03