

Snøgleder på Gullingen!

Langrennsløypene ved Mosvatnet/Gullingen, inkludert lysløypa, blir oppkøyrd frå snøen kjem og så lenge tilhøva ligg til rette for det. Løypene blir preparert når vår og føre tillet det. Det er eiga oppkøyrd løype for hund i Breiastøldalen.

Oppkøyrde løyper med løypemaskin (sjå kart med plassering av løyper)

1. Lysløypa ved Gullingenhuset, 3,3 km
2. Barneløype ved Gullingen Turistsenter, 1 km
3. Åsløypa, knyter saman skisenteret og turistsenteret nedanfor vegen, 1 km
4. Breiastøldalen mot Sandsaosen t/r, 10 km
5. Langeli t/r, oppstart i Breiastøldalen, 9 km
6. Hedlebrekk frå Gullingenhuset, 7,5 km
7. Fjellbergskardet rundt frå Hedlebrekk, 6,5 km
- 7-a Lysløypa i Fjellbergskardet, 2,5 km

Heia ventar også på deg som vil gå milevis utanfor oppkøyrde løyper. Kvistaløypene nedanfor blir normalt kvista før vinterferien, og blir køyrd med snøscooter ved ledig kapasitet.

Kvista løyper (blir kvista til vinterferien)

8. Reinsheia frå/til Breiastøldalen, 13 km
9. Skuteheia frå/til p-plass Skitrekktet, 8 km
10. Rota frå/til Gullingehuset, 5 km
11. Veneheia, vest for Mosvatnet, frå/til Gullingehuset, 16 km
12. Nattlandsnuten (965 moh) frå/til p-plass Hedlebrekk, 12 km

I Hamrabø, på Kleivane (530 moh), er det ei rundløype på 3 km. Den blir kjørt opp med løypemaskin for både klassisk og skøyting.

På www.suldal-skiinfo.no finn du til ein kvar tid oppdatert snø og løypeinformasjon.

Skileikområde

Kuleløyper, portalløyper, hopp og magasug finn du ved Gullingen turistsenter og i Breiastøldalen. 100 meter frå skileikområdet på Gullingen turistsenter ligg bålstova friluftsthus. Gullingen leirskule bruker huset i undervisningssamanheng, men huset er òg ope for ålmenta.

Gull-spor

Det er Gull-Spor AS som tar hand om løypekjøringa på Gullingen. Du må gjerne bli med på spleiselaget!

For spørsmål og meir informasjon ta kontakt på e-post nerheim@gull-spor.no eller tlf. 40 40 63 03. Følg "Løypekjøraren på Gullingen" på Facebook!

Gullingen Skisenter

Gullingen Skisenter har 3 nedfartar med ulik vanskegrad. Lengste løype er 1200 meter og høgdeforskjellen er 137 meter. Ein tallerkenheis, barnetrekkt, Fun Park og kjelkekjøring. Varmestove, mat og drikke. Kiosk. Skjenkebevilling.

NB-Trekktet har ikkje ope viss det ikkje er nok snø! For meir informasjon om snøforhold i skitrekktet og opningstider - sjekk www.gullingen.no, ring Gullingen Turistsenteret på tel: 52 79 99 01 eller følg Gullingen Skisenter på Facebook!

Ein smak av landleg urbanisme?

For den som ikkje vil ut på ski kan kafé liv, handel og kulturelle opplevingar på Sand vere eit godt alternativ. Kulturhuset i Suldal har aktivitetar sju dagar i veka! Ryfylkemuseet på Nesasjøhuset har arrangement og utstillingar!

FOR MEIR INFORMASJON

- sjå www.suldal-turistkontor.no

Ta gjerne kontakt på tel. 52 79 05 60 eller send ein e-post til post@suldal-turistkontor.no viss det er noko du lurar på!







Vinter på Gullingen i Suldal

Foto: Jarle Lunde / Suldal Foto Layout: FILTER



Skiløyper i Gullingen-området

-  Lette løyper i beskytta terreng
-  Øvrige løyper i beskytta terreng
-  Løyper i høgfjellsterreng
-  Krevjande løyper i høgfjellsterreng

- Løyper oppkjørt med løypemaskin
- Kvista løyper
- Skileik 
- Skitrekk 
- Skistasjon 
- Turistsenter 

