

**TEGNFORKLARING**

Dybde til berg	Fundamentering
0 - 1 m	På berg (NGI 85)
1 - 5 m	På løsmasser (NGI 85)
5 - 10 m	På berg (NGI 72)
10 - 20 m	På løsmasser (NGI 72)
20 - 30 m	På berg (PBE)
30 - 40 m	På løsmasser (PBE)
40 - 50 m	På berg og løsmasser (PBE)
50 - 70 m	Ukjent (PBE)
70 - 100 m	

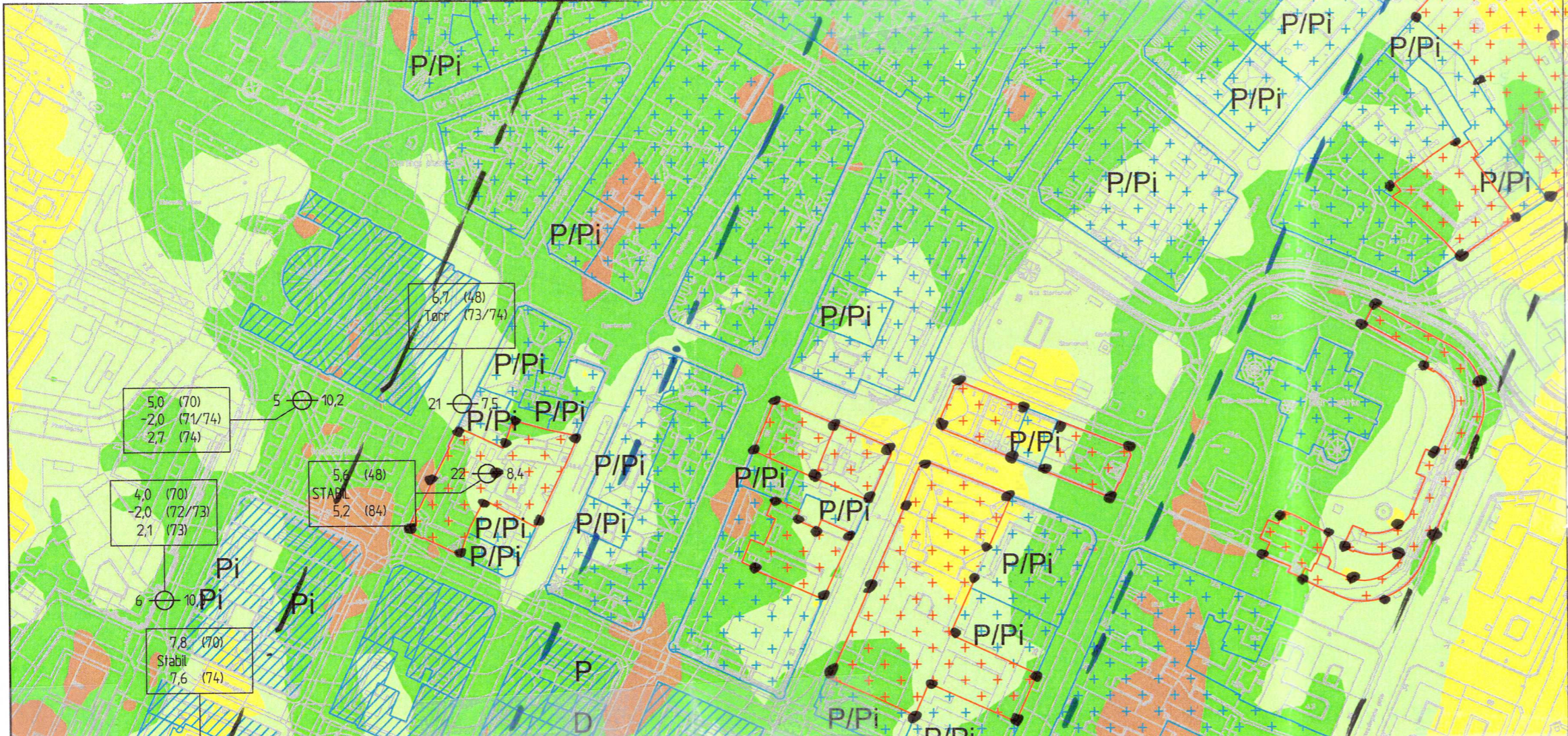
D	Direkte på berg
P	Peler til berg
Pi	Pillarer til berg
PT	Trepeler
F	Trefflate
H	Heller
BP	Hel plate

⊖	Normalt nivå	(periode)
⊖	Avvik	(periode)
⊖	Siste avlesning	(år)

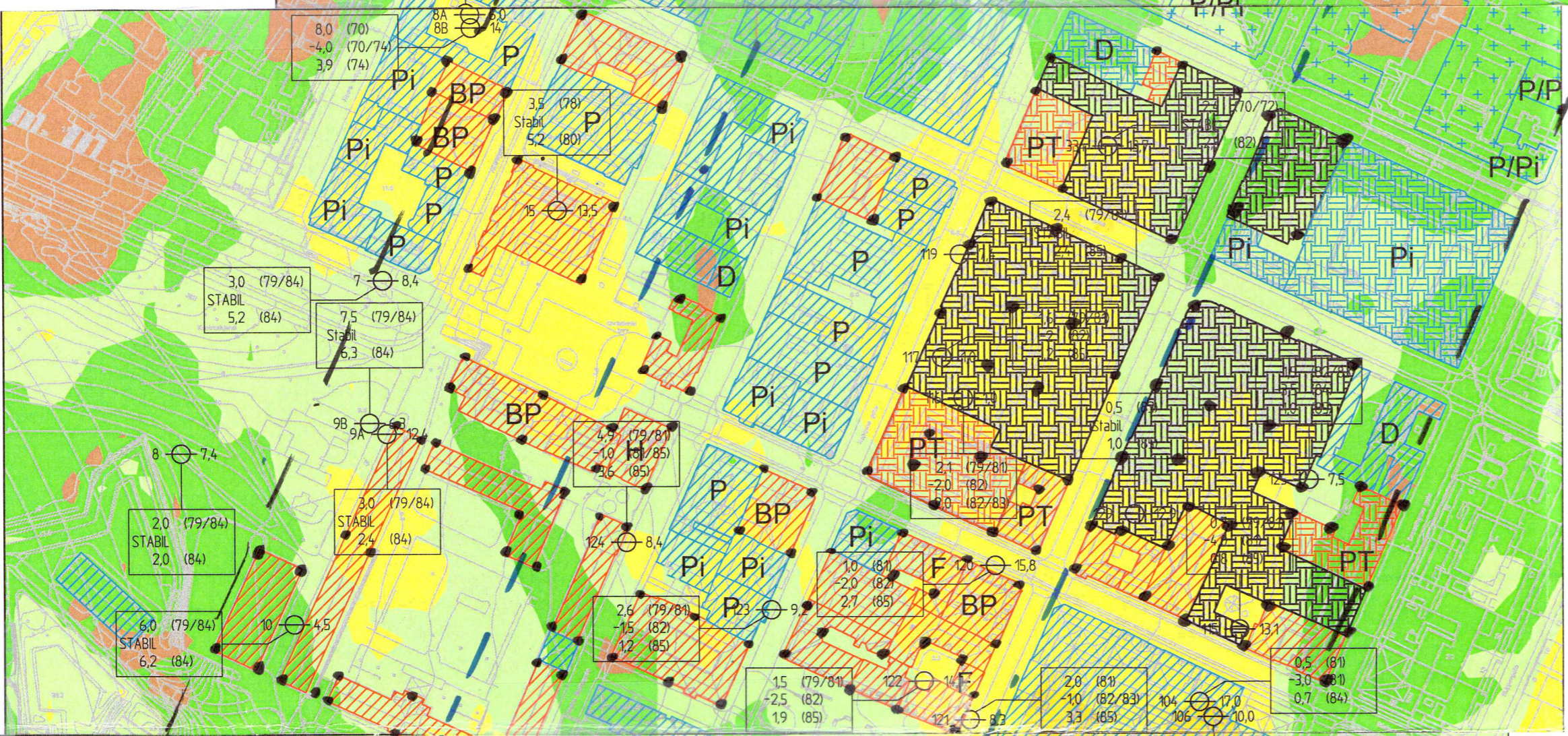
⊖	Poretrykksmåler	Måler nr.	⊖	Dybde
---	-----------------	-----------	---	-------



**fundamentering**  
**rum**

D	Direkte på berg
P	Peler til berg
Pi	Pillarer til berg
PT	Trepeler
F	Trefflate
H	Heller
BP	Hel plate

Data	Tegn	Kontr	Godkj
Status			
Original format	A3		
Tegningens tittel			
Målestokk	1: 2000		
Kontrollert	JPe	Godkjent	JPe
Rev			
			00



**TEGNFORKLARING**

Dybde til berg	Fundamentering
0 - 1 m	På berg (NGI 85)
1 - 5 m	På løsmasser (NGI 85)
5 - 10 m	På berg (NGI 72)
10 - 20 m	På løsmasser (NGI 72)
20 - 30 m	På berg (PBE)
30 - 40 m	På løsmasser (PBE)
40 - 50 m	På berg og løsmasser (PBE)
50 - 70 m	Ukjent (PBE)
70 - 100 m	

D	Direkte på berg
P	Peler til berg
Pi	Pillarer til berg
PT	Trepeler
F	Trefflate
H	Heller

⊖	Normalt nivå	(periode)
⊖	Avvik	(periode)
⊖	Siste avlesning	(år)

⊖	Måler nr.	⊖	Dybde
---	-----------	---	-------

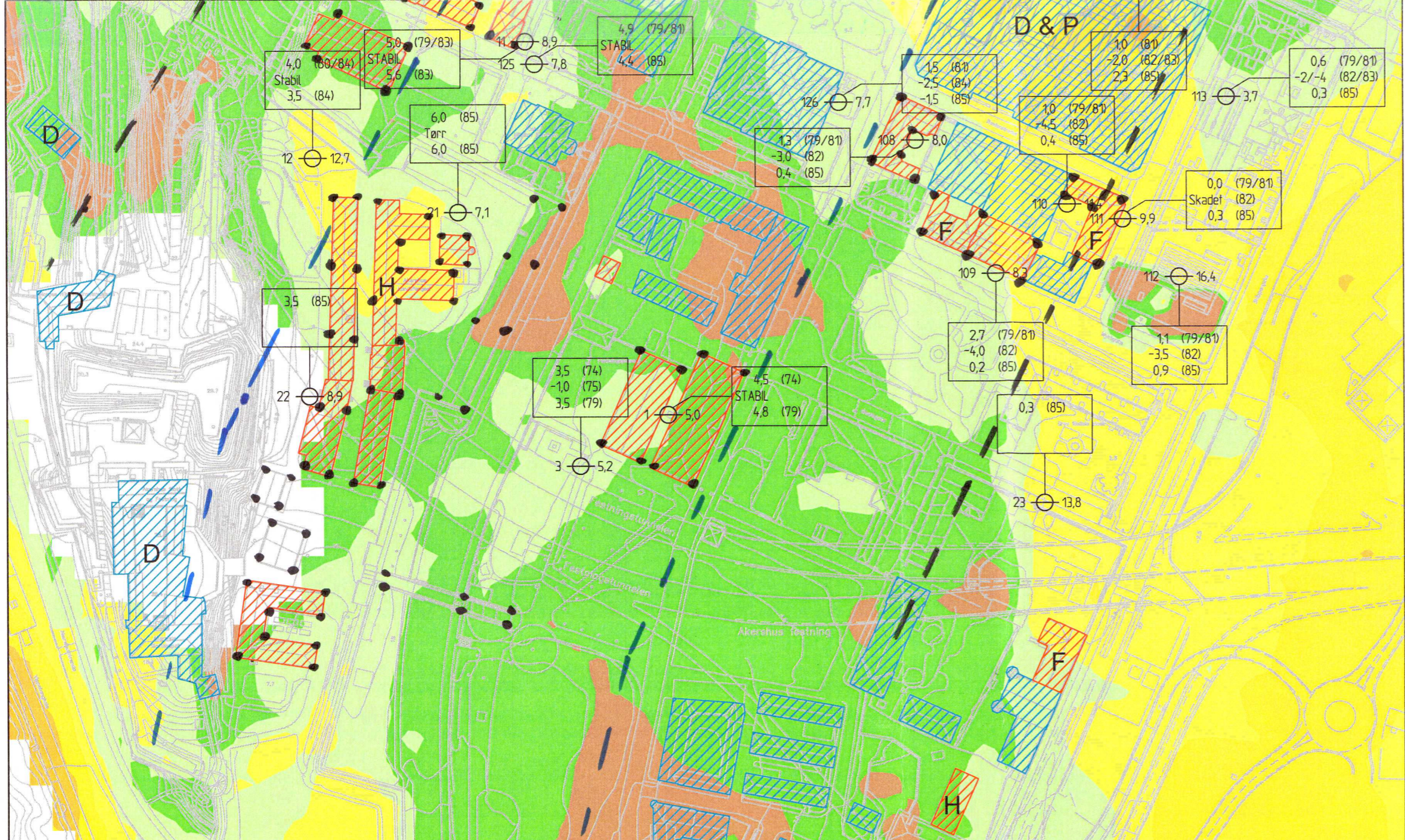
⊖	Normalt nivå	(periode)
⊖	Avvik	(periode)
⊖	Siste avlesning	(år)

⊖	Måler nr.	⊖	Dybde
---	-----------	---	-------

100	Godkjent	JPe
JPe	Rev	00



**TEGNFORKLARING**

Dybde til berg	Fundamentering
0 - 1 m	På berg (NGI 85)
1 - 5 m	På løsmasser (NGI 85)
5 - 10 m	På berg (NGI 72)
10 - 20 m	På løsmasser (NGI 72)
20 - 30 m	På berg (PBE)
30 - 40 m	På løsmasser (PBE)
40 - 50 m	På berg og løsmasser (PBE)
50 - 70 m	Ukjent (PBE)
70 - 100 m	

D	Direkte på berg
P	Peler til berg
Pi	Pillarer til berg
PT	Trepeler
F	Trefflate
H	Heller
BP	Hel plate

⊖	Normalt nivå	(periode)
⊖	Avvik	(periode)
⊖	Siste avlesning	(år)

⊖	Poretrykksmåler	Måler nr.	⊖	Dybde
---	-----------------	-----------	---	-------

Rev	Beskrivelse	Data	Tegn	Kontr	Godkj
		Status			
<b>Oversikt fundamentering</b>		Original format	A3		
<b>Oslo sentrum</b>		Tegningens tittel			
		Målestokk	1: 2000		
NGI Sognsveien 72 - PO Box 3930 Lillelva NO-0806 Oslo, Norway T: (+47) 22 02 30 00 F: (+47) 22 23 04 48 www.ngi.no		Data	Kontr / tegnet	Kontrollert	Godkjent
		20.11.2017	JMJ	JPe	JPe
		Oppdrag nr.	Tegning nr.	Rev	
		20130496	E1		00