













TEGNFORKLARING:

	EKSISTERENDE TRÆR SOM SKAL BEHOLDLES		TRASE EL		SPILLVANN/ KUM		VANNPOST		LYSMAST/ PULLERT		GRENSE FASE 1 OG 2
	GRAVPLASSER		VANNLEDNING		OVERVANN		LYSMAST/ PULLERT		TINESTASJON I LYSMAST		NEDSENKET KANTSTEIN

Mosjøen nye gravplass
UTVIDELSE MOT SØR

TEKNISK PLAN
Fase 1

mål : 1:500

prosjektnr: 1632

saksbeh: Siv.Ark. Even Aursand

dato: 280219

tegn.nr: 02.C

Arkitekt Even Aursand as

rev. .

MOB. 48 12 15 23