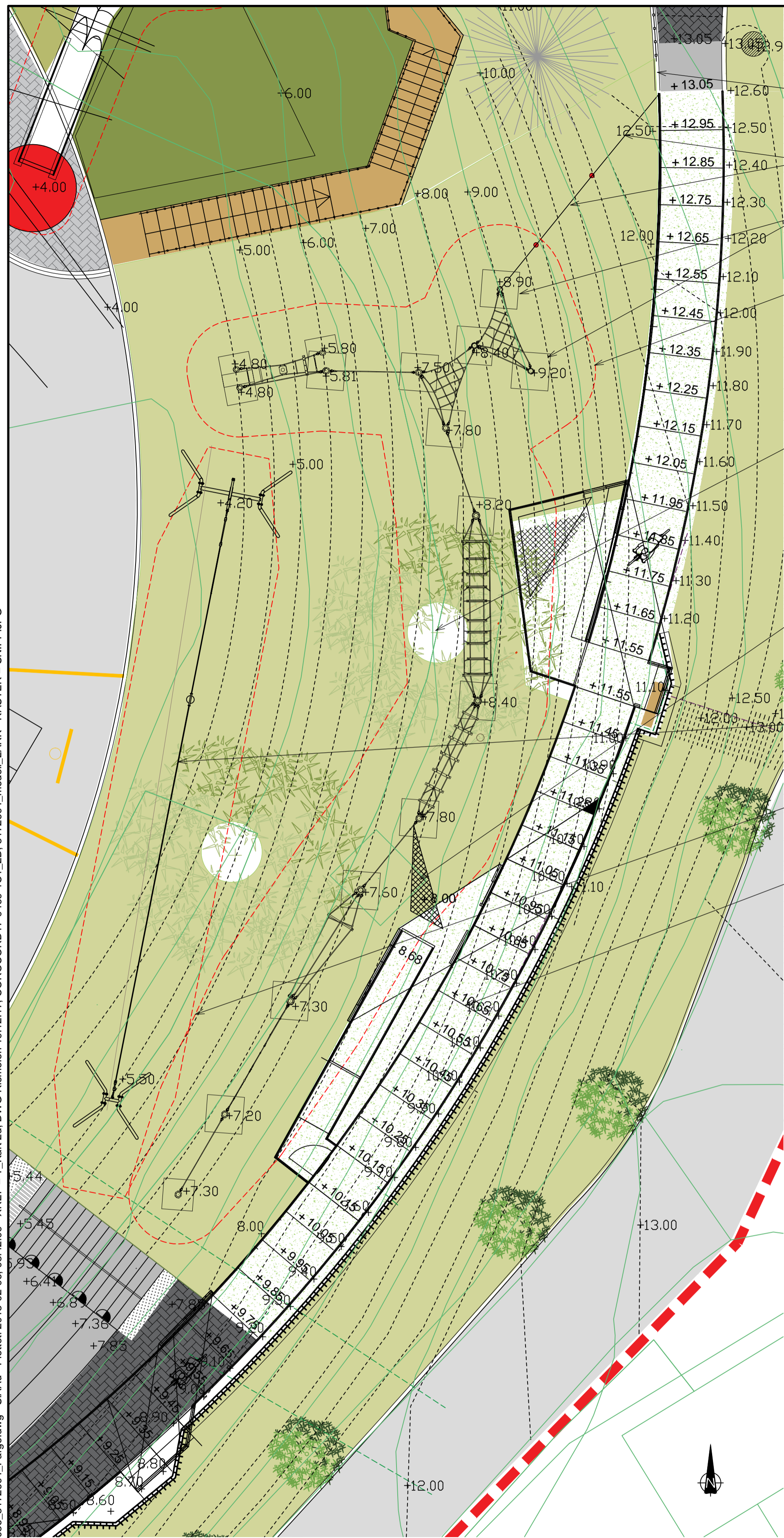
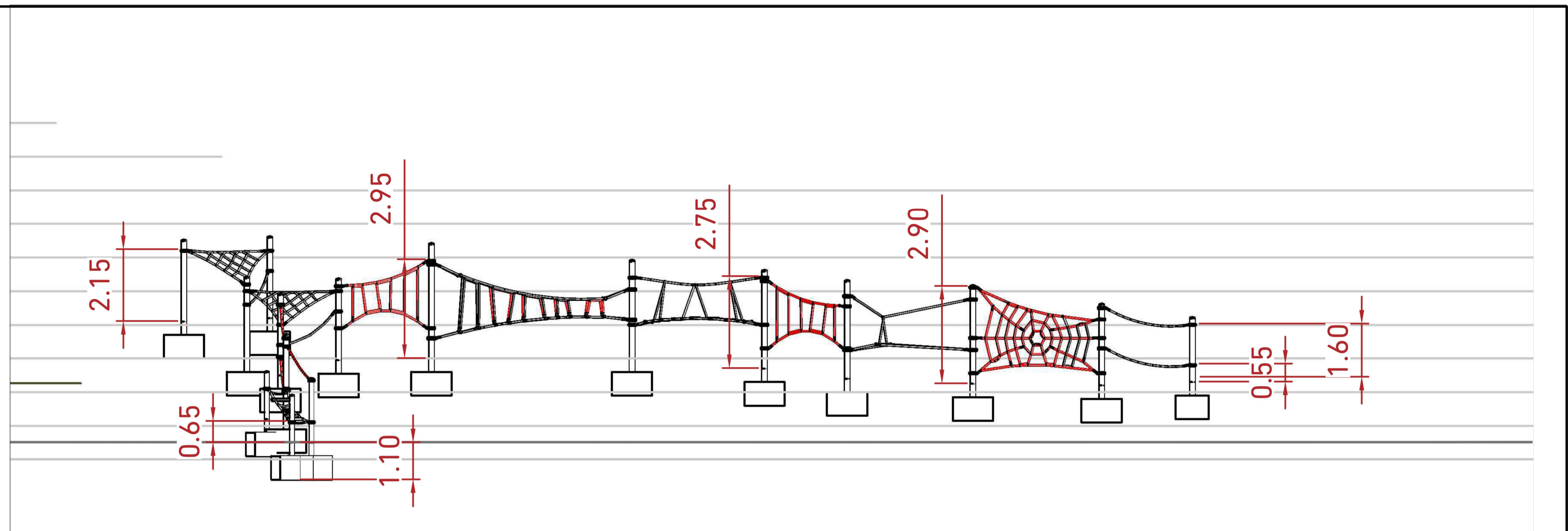


N:\5172694\BIM\Landskap\AK\KILL-10-00-36_5172694_Fagge.dwg - SIAAU - Plottet: 2018-02-06, 08:42:09 - XREF = T_Kart 2d, DWG Rismelen 19.12.17, COROCORD17-0469-1C1_2D, 5172694_model\LARK - RASTER - SNIPP.JPG

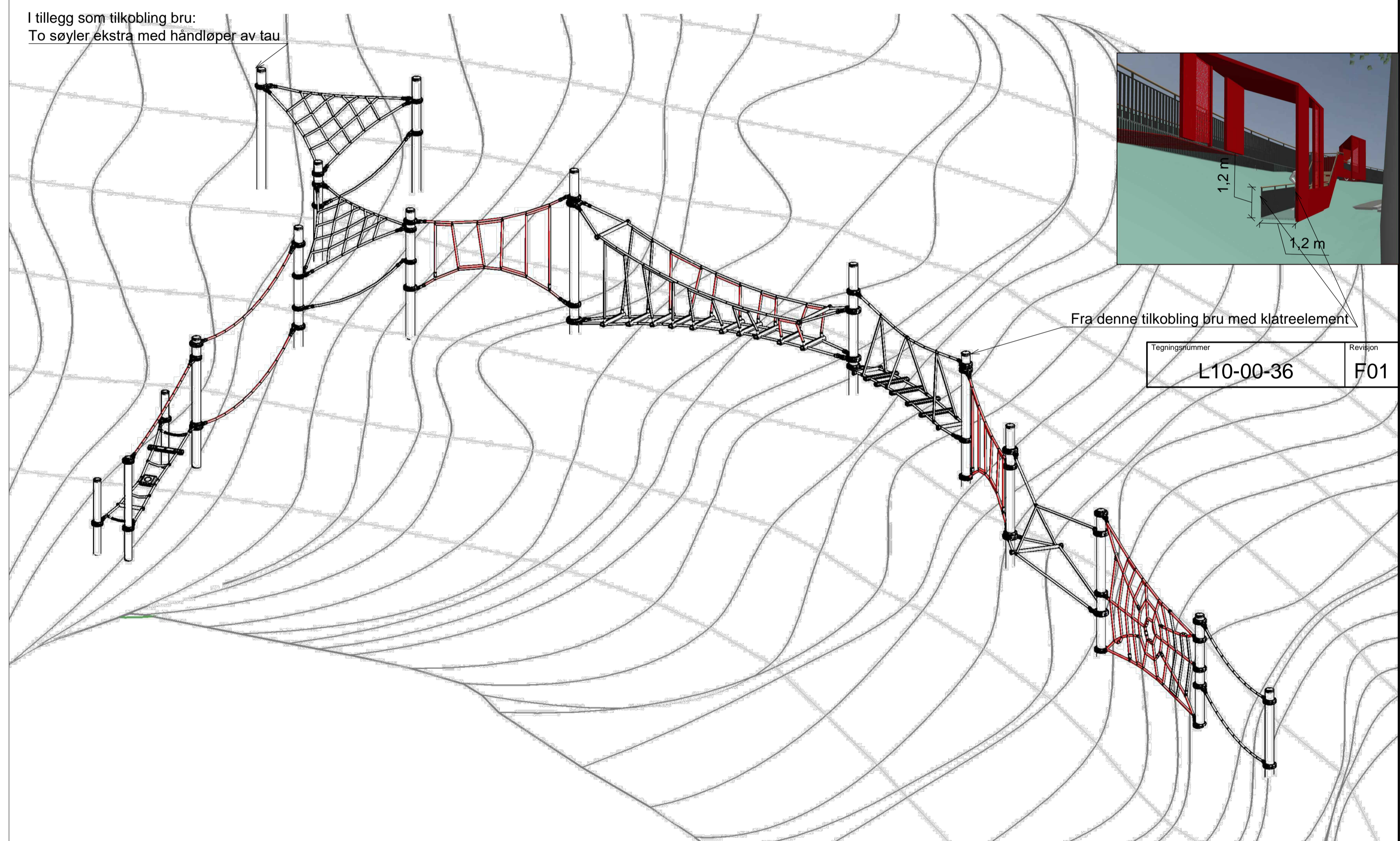


Plan M 1:100

- +13.05 +13.05,9 Klatreløype kobling bru
 - +12.60 +12.60 Håndløper av klatretau festet i to søyler og bru
 - +12.85 +12.40 Plassbygd fundament
 - +12.75 +12.30 Fallsikring i sikkerhetssone i henhold til leverandørs opplysninger
 - +12.00 +12.65 +12.20
 - +12.55 +12.10
 - +12.45 +12.00
 - +12.35 +11.90
 - +12.25 +11.80
 - +12.15 +11.70
 - +12.05 +11.60
 - +11.95 +11.50
 - +11.85 +11.40
 - +11.75 +11.30
 - +11.65 +11.20
 - +11.55
 - +11.45
 - +11.35
 - +11.25
 - +11.15
 - +11.05
 - +10.95
 - +10.85
 - +10.75
 - +10.65
 - +10.55
 - +10.45
 - +10.35
 - +10.25
 - +10.15
 - +10.05
 - +9.95
 - +9.85
 - +9.75
 - +9.65
 - +9.55
 - +9.45
 - +9.35
 - +9.25
 - +9.15
 - +9.05
 - +8.95
 - +8.85
 - +8.75
 - +8.65
 - +8.55
 - +8.45
 - +8.35
 - +8.25
 - +8.15
 - +8.05
 - +7.95
 - +7.85
 - +7.75
 - +7.65
 - +7.55
 - +7.45
 - +7.35
 - +7.25
 - +7.15
 - +7.05
 - +6.95
 - +6.85
 - +6.75
 - +6.65
 - +6.55
 - +6.45
 - +6.35
 - +6.25
 - +6.15
 - +6.05
 - +5.95
 - +5.85
 - +5.75
 - +5.65
 - +5.55
 - +5.45
 - +5.35
 - +5.25
 - +5.15
 - +5.05
 - +4.95
 - +4.85
 - +4.75
 - +4.65
 - +4.55
 - +4.45
 - +4.35
 - +4.25
 - +4.15
 - +4.05
 - +4.00
- Rotsone til eksisterende tre hensyntas ved plassering fundament. Vurderes på plass i samarbeid med leverandør og utførende.
 - Klatreløype kobling bru tilpasses i samarbeid med leverandør klatreløype. Løsning kan være klatrenett, nettbru, stige eller trapp
 - Taubane - maks høydeforskjell start/landing 1,2 m
 - Perforerte gummimatter som fallsikring i sikkerhetssone til alt klatre- og lekeutstyr
 - Gummibark under bru



Klatreløype fra Kompan eller tilsvarende oppriss M 1:100. Fundament og montering etter anvisning fra leverandør.



Perspektiv som viser klatreløype i skråning, fra Kompan eller tilsvarende

Rev.	Dato	Beskrivelse	SIAAu	SIJJe	ToASj
F01	2018-02-06	For anskaffelse	Utarbeidet	Fagkontroll	Godkjent
<small>Dette dokumentet er utarbeidet av Norconsult AS som del av det oppdraget som fremgår nedenfor. Opphavsretten tilhører Norconsult AS. Dokumentet må bare benyttes til det formål som oppdragsavtalen beskriver, og må ikke kopieres eller gjøres tilgjengelig på annen måte eller i større utstrekning enn formålet tilsier.</small>					
Steinkjer kommune					Målestokk (gjelder A1)
Rismelparken byggetrinn 2					1:100
Detaljer					
Klatreløyper					
Norconsult		Oppdragsnummer	Tegningsnummer	Revisjon	
		5172694	L10-00-36	F01	