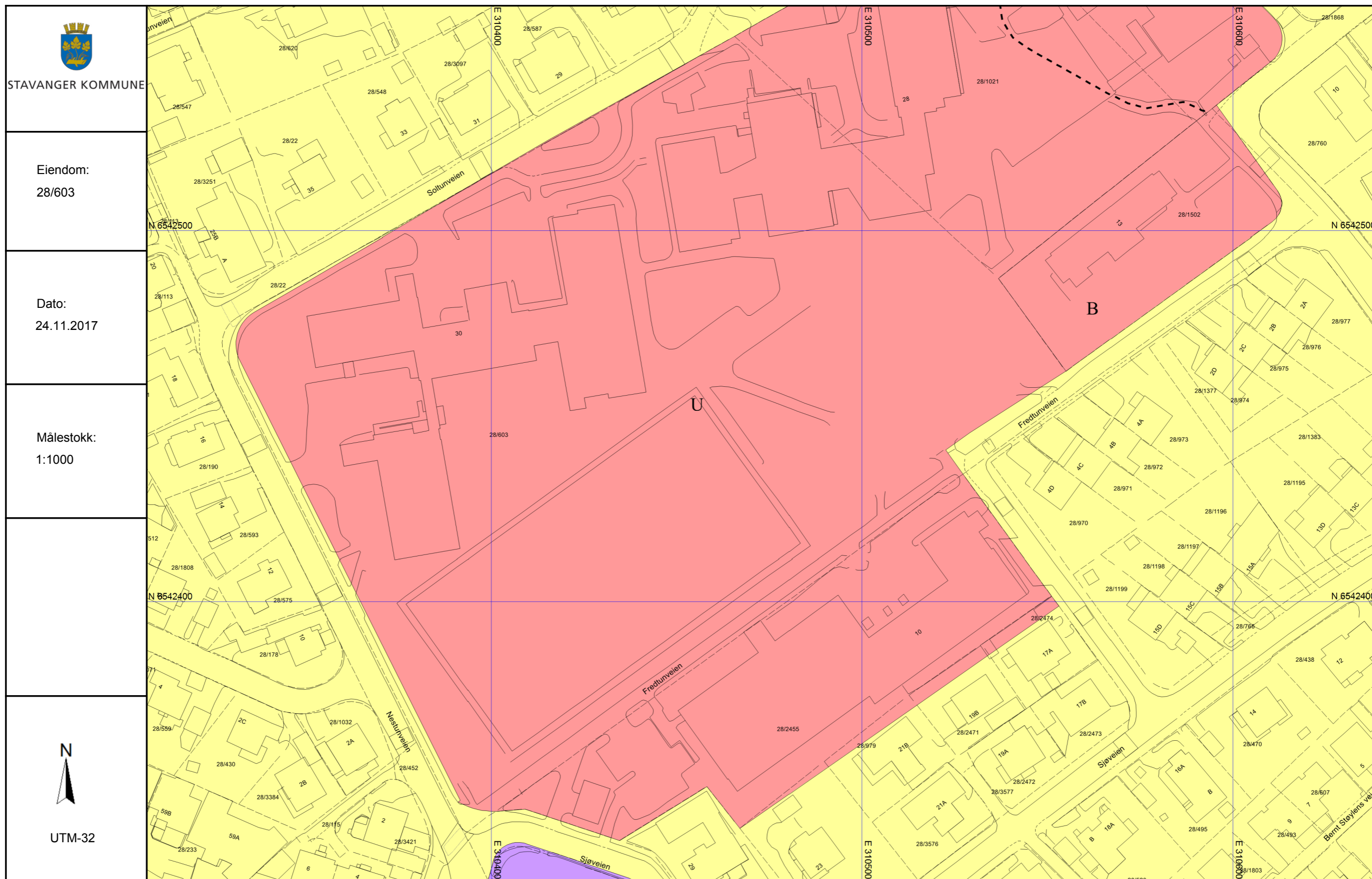


Kommuneplankart










Tegnforklaring














Kommuneplan/Kommunedelplan PBL §

-  Støysonegrense
-  Støysone - Ander støysoner
-  Angitthensyngrense
-  Angitthensynsone - Bevaring kulturmiljø
-  Boligbebyggelse - nåværende
-  Tjenesteyting - nåværende
-  Næringsbebyggelse - nåværende
-  Idrettsanlegg - nåværende
-  Veg - nåværende
-  Friområde - nåværende


Felles for kommuneplan PBL 1985 og 20

-  Planområde
-  Grense for arealformål
-  Gang-/sykkelveg - nåværende
-  Sykkelveg - nåværende
-  Turveg/turdrag - nåværende
-  Farled - nåværende
-  Kommune(del)plan - påskrift

VEG

-  Ytterkantfortau
-  Fortauskant
-  Annet vegareal
-  Midtdeler/Trafikkøy
-  Avgrensning mot annet vegareal
-  Avgrensning mot avkjørsel
-  Parkeringsplass kant
-  Autovern
-  Trafikklys
-  Vegdekkekant
-  Gang/Sykkelveg kant
-  Gangvegkant
-  Gangfeltavgrensning
-  Vegbom
-  FartsdemperAvgrensning

Eiendomsinformasjon

-  Eiendomsgrense
-  Eiendomsteig
-  Gårds- og bruksnummer


Bygninger

-  Takriss
-  Takoverbygg kant
-  Trapp inntil bygg, kant
-  Veranda

Adresser

-  Adresspunkttekst

Stedsnavn og andre tekster

-  Navn på samferdsel